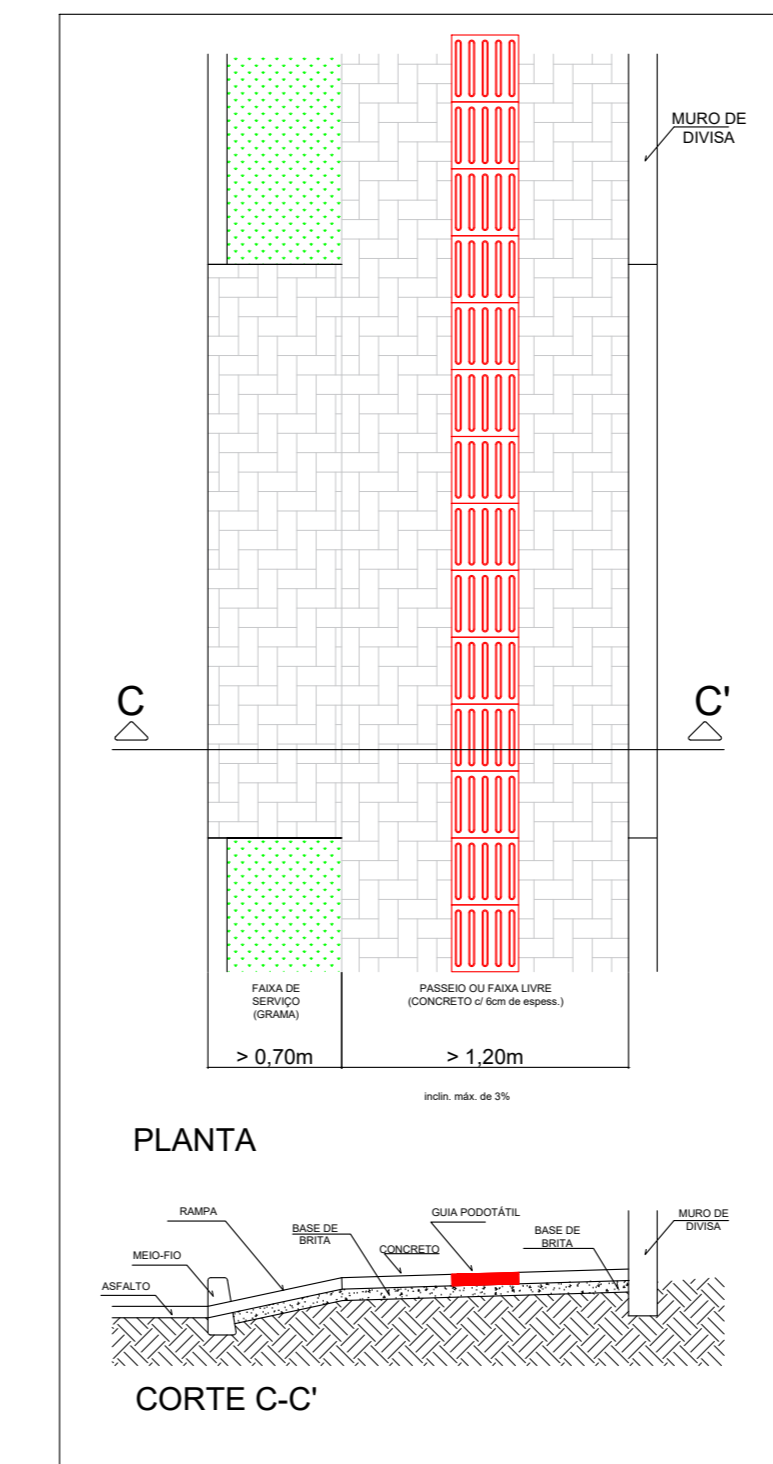
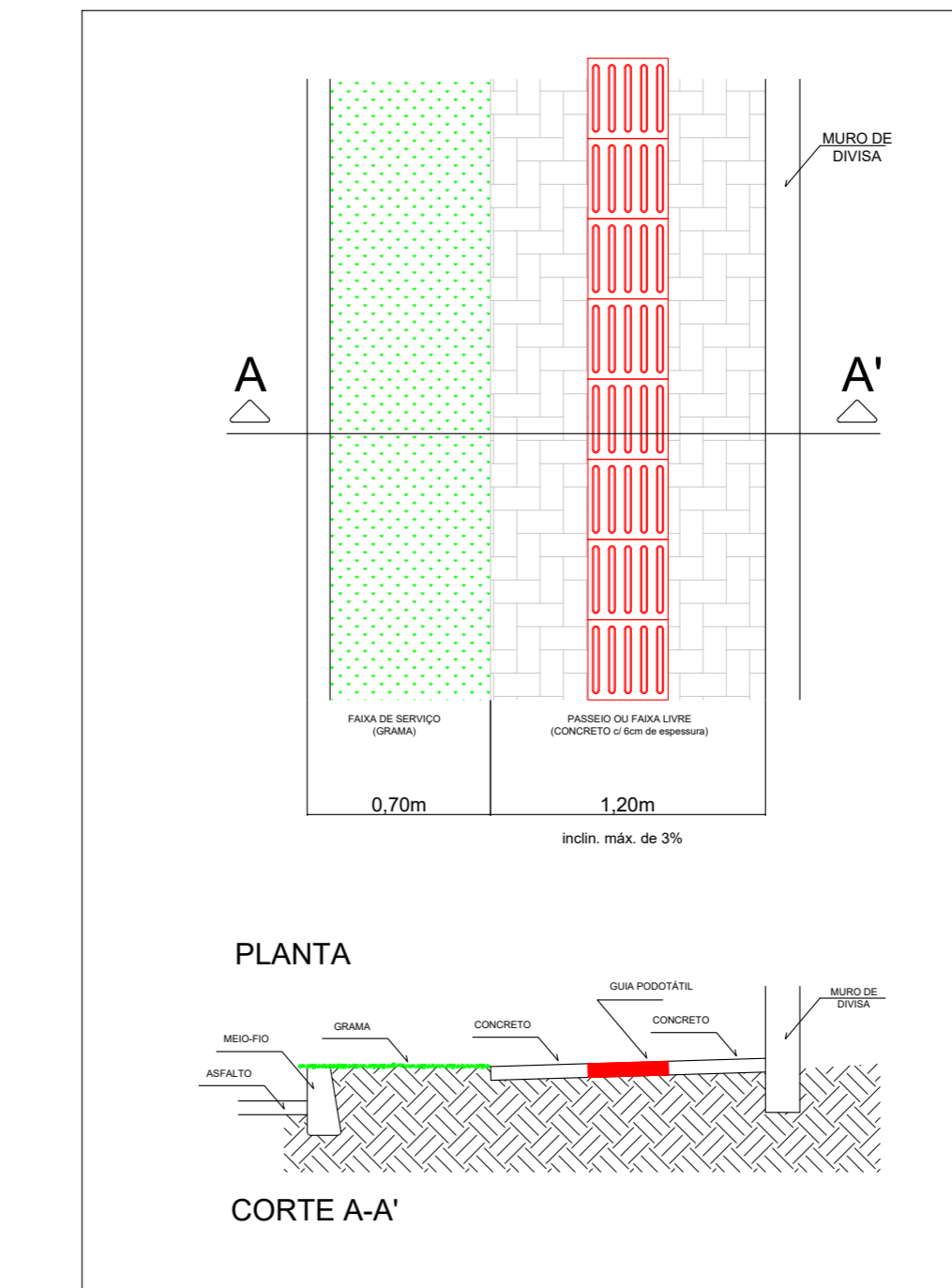


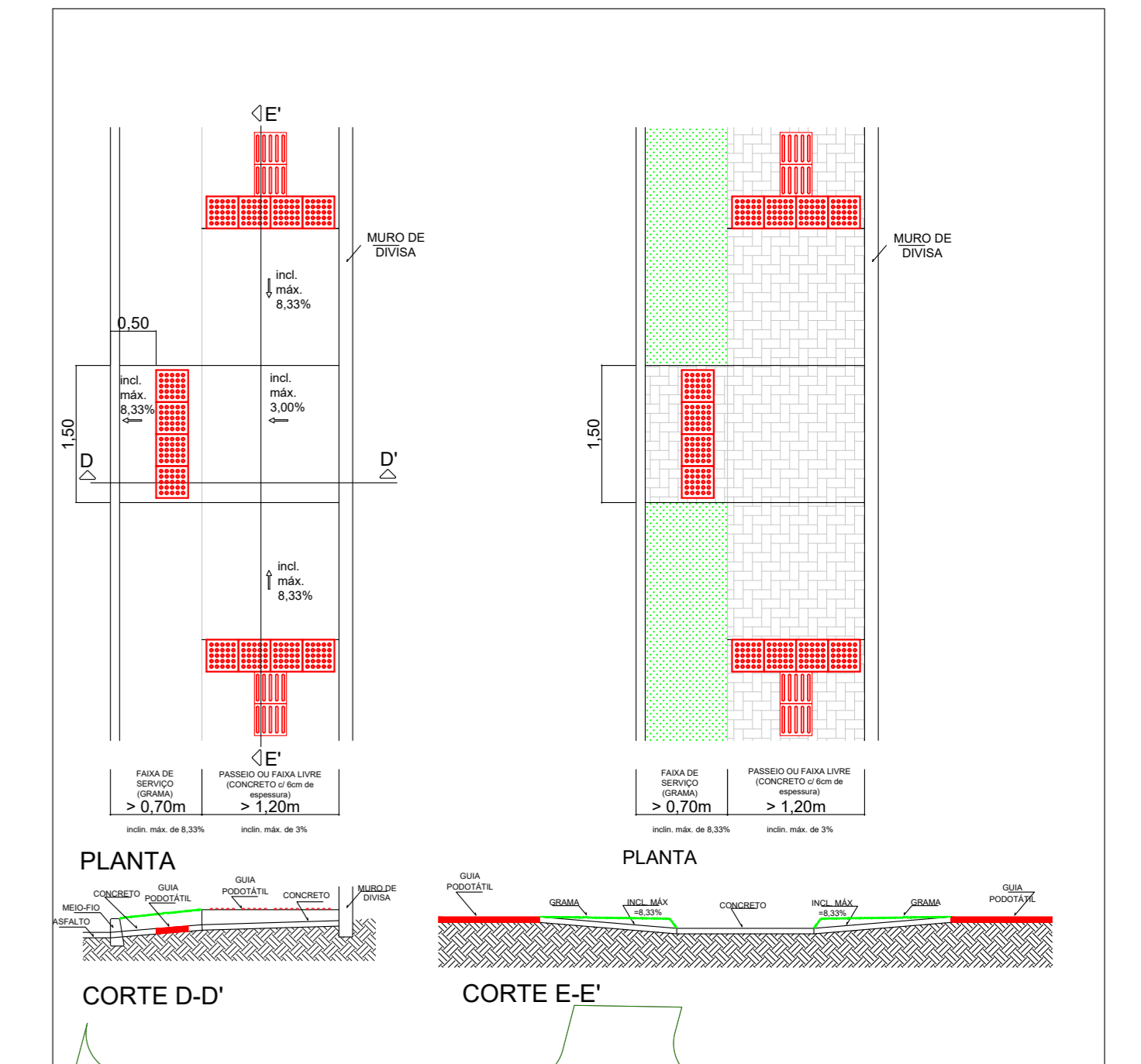
**DETALHE GÊNÉRICO DOS REBAIXOS PARA ACESSO DE VEÍCULOS**



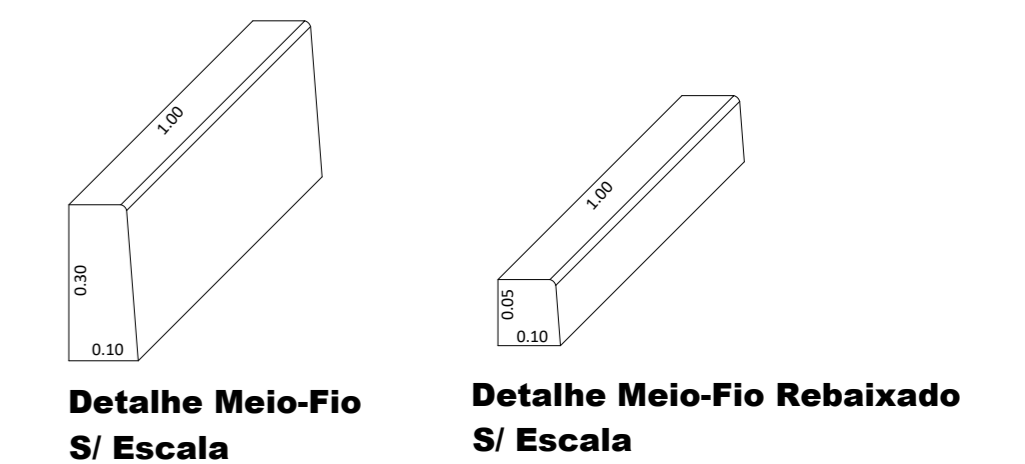
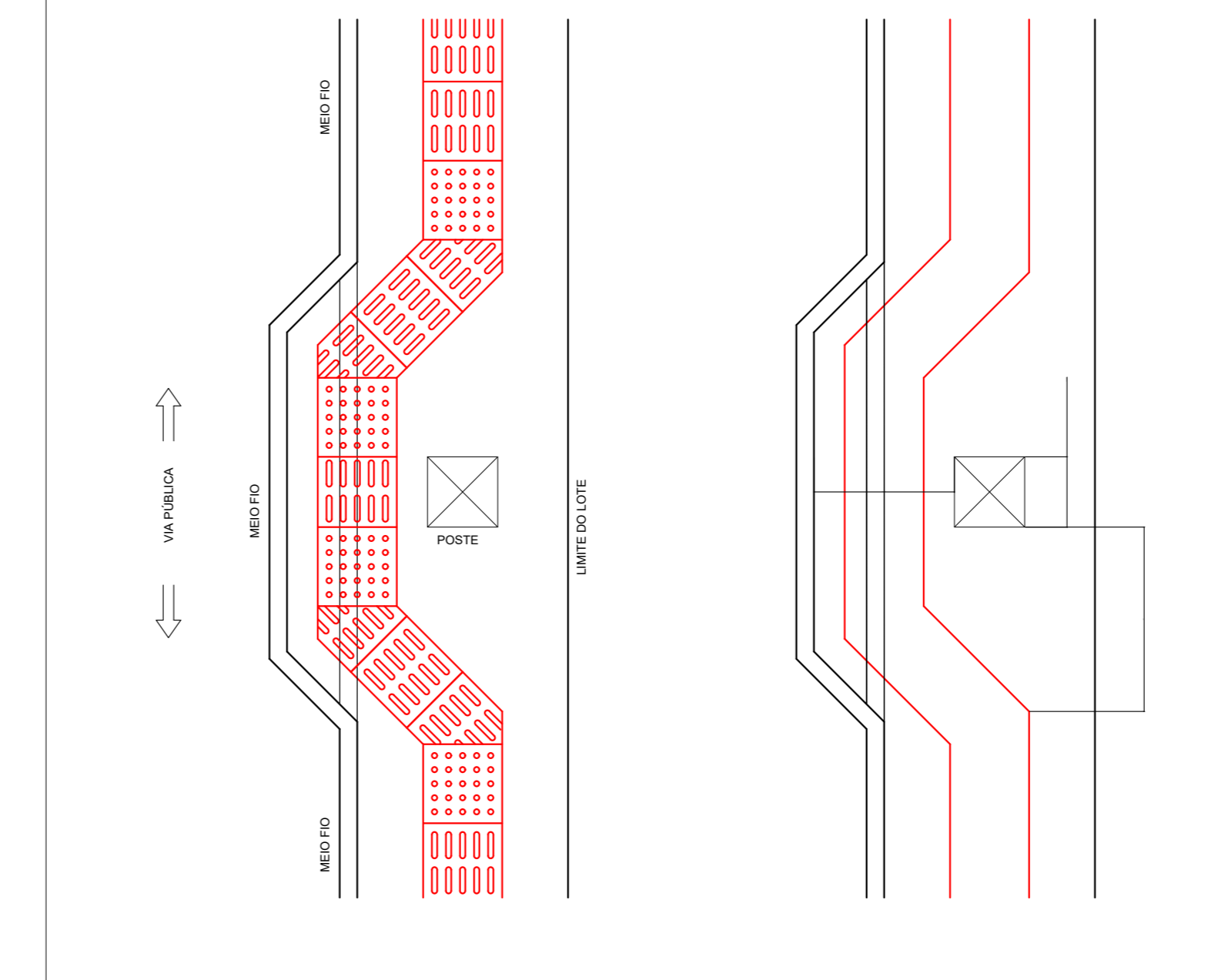
**DETALHE GÊNÉRICO DOS PASSEIOS**



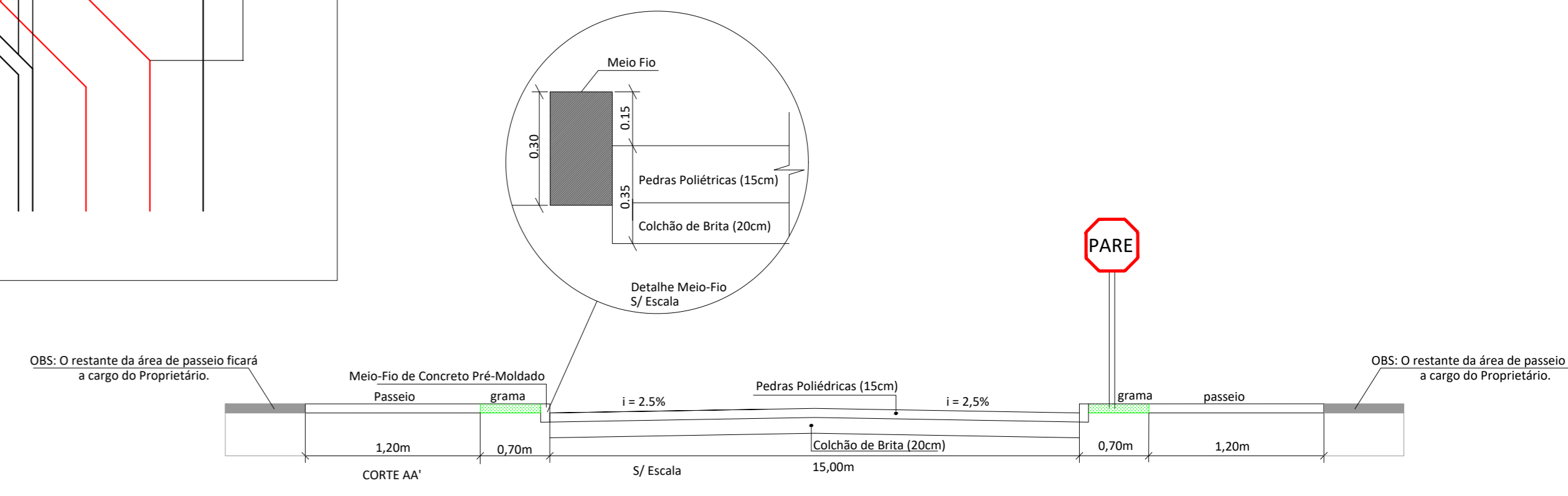
**DETALHE GÊNÉRICO DOS REBAIXOS PARA PNE**



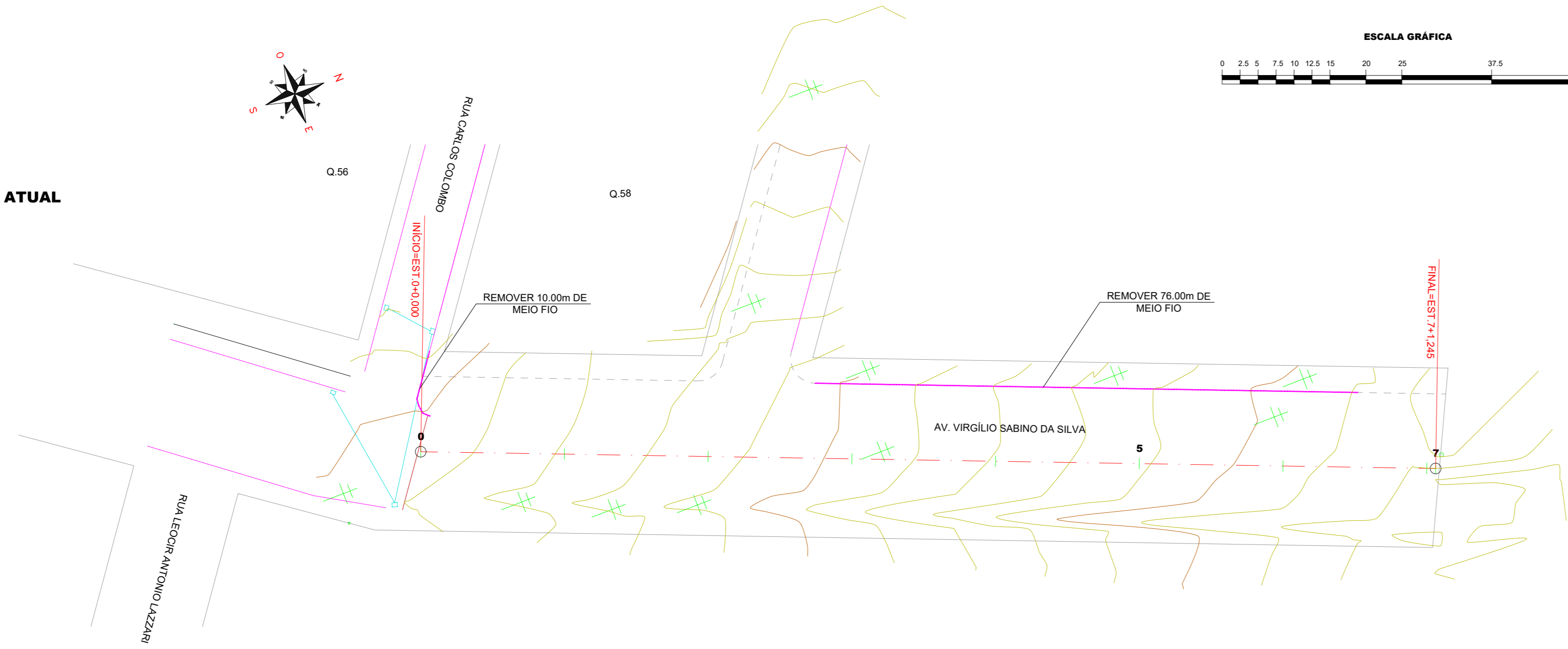
**DETALHE GÊNÉRICO DESVIO EM 45°**



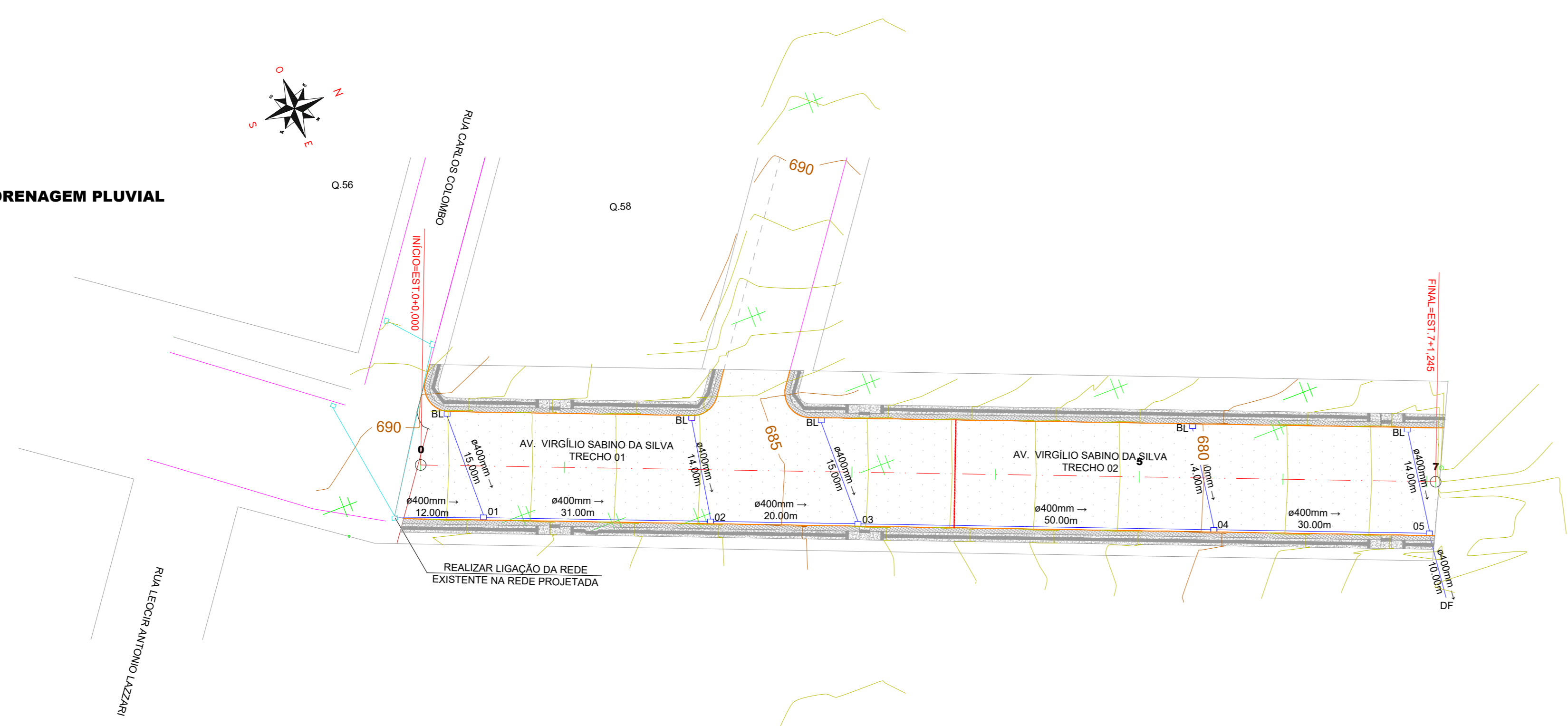
OBS: O meio fio rebaixado é composto pelo meio fio convencional, onde o mesmo deverá ser enterrado até atingir a altura de projeto, 5cm.



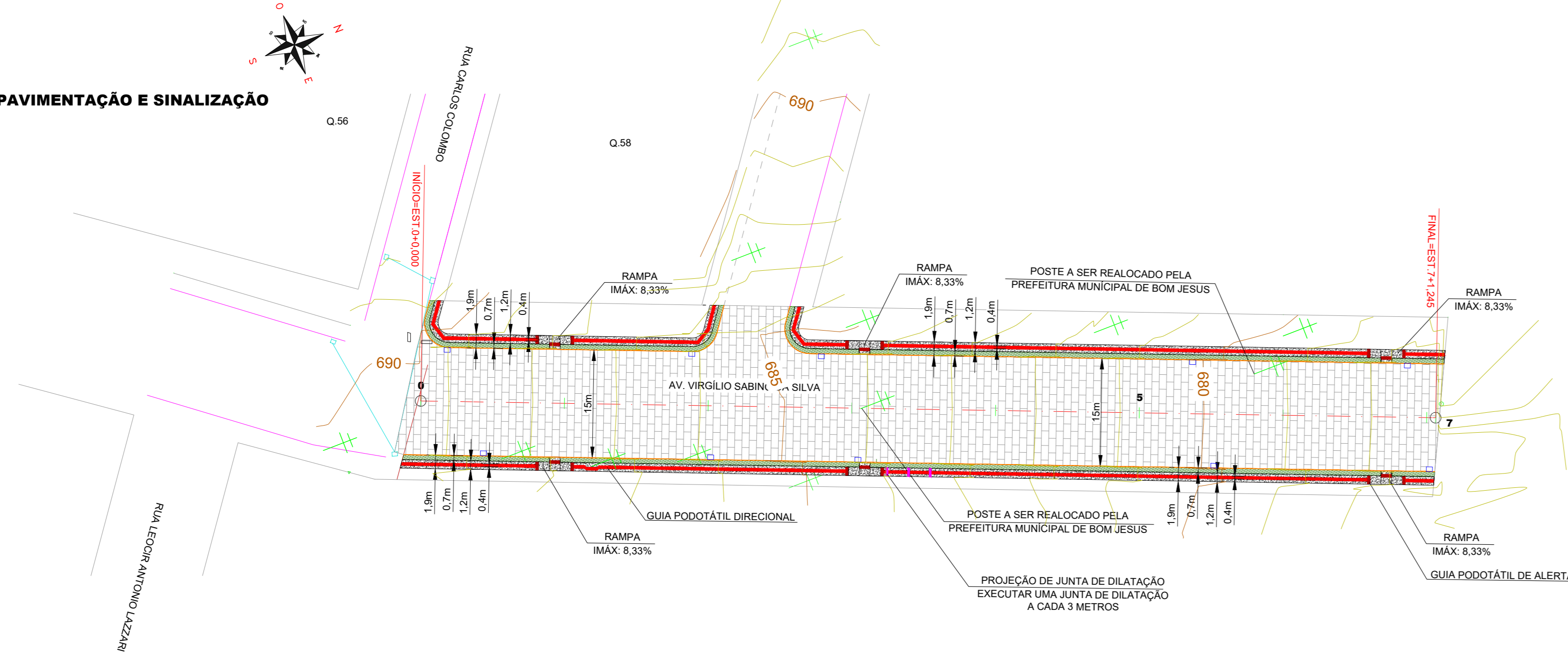
**PLANTA BAIXA - SITUAÇÃO ATUAL**



**PLANTA BAIXA - PROJETO DRENAGEM PLUVIAL**



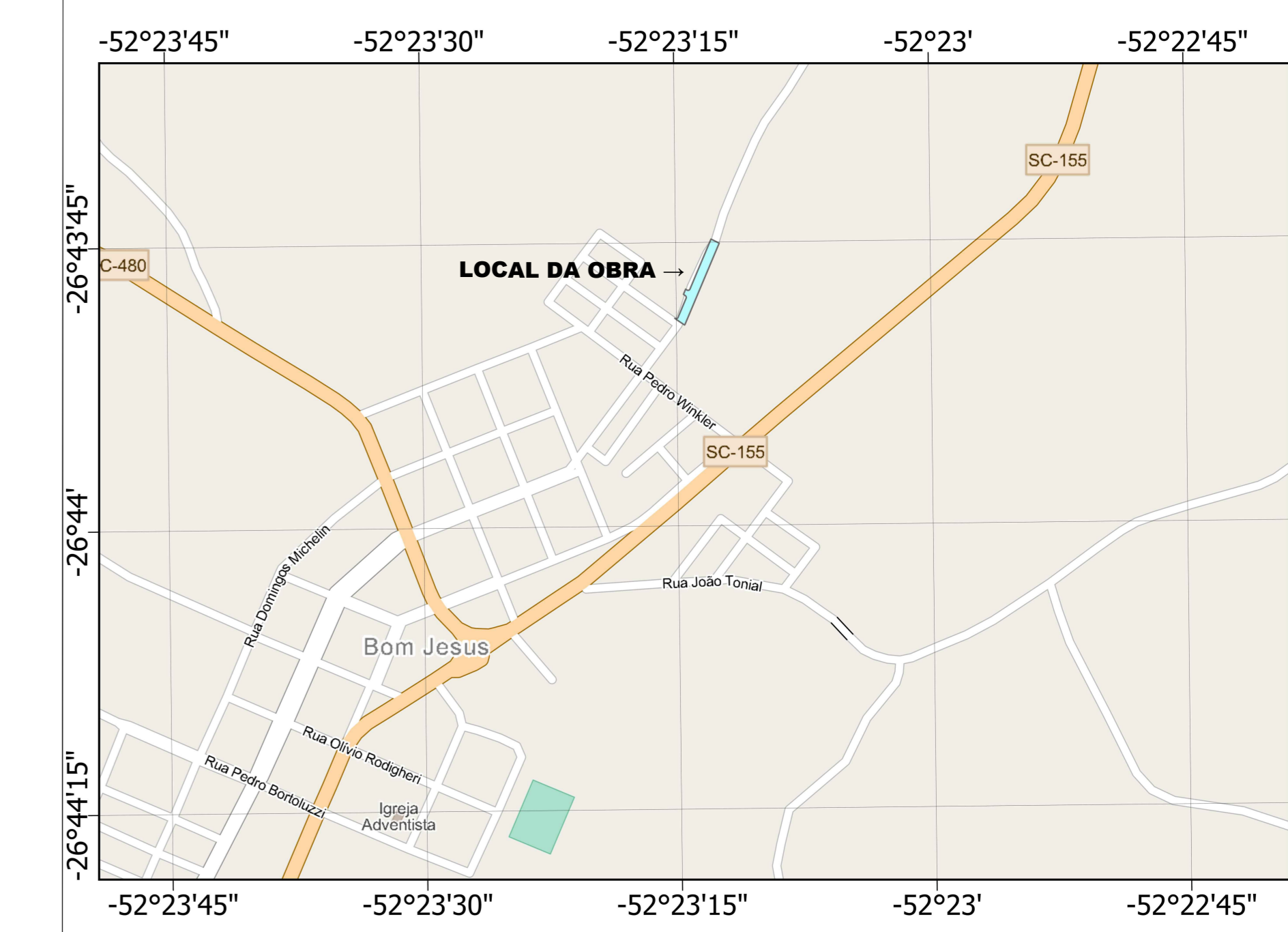
**PLANTA BAIXA - PROJETO PAVIMENTAÇÃO E SINALIZAÇÃO**



**LEGENDA**

- GRAMA
- CALÇADA DE CONCRETO
- PISO PODOTÁTIL DIRECIONAL
- PISO PODOTÁTIL DE ADVERTÊNCIA
- MEIO FIO
- MEIO FIO EXISTENTE
- TUBULAÇÃO DE DRENAGEM
- BOCA DE LOBO
- TUBULAÇÃO DE DRENAGEM EXISTENTE
- BOCA DE LOBO EXISTENTE
- EIXO
- PAVIMENTAÇÃO EM CALÇAMENTO
- POSTE

**PLANTA DE LOCALIZAÇÃO**



**PROJETO DE PAVIMENTAÇÃO**



**RUA:** RUA VERGILIO SABINO DA SILVA  
**MUNICÍPIO(S):** BOM JESUS  
**DATA:** 08/2022  
**ESTADO UF:** SC  
**ESCALA:** 1:500

**Prop.:** PREFEITURA MUNICIPAL DE BOM JESUS

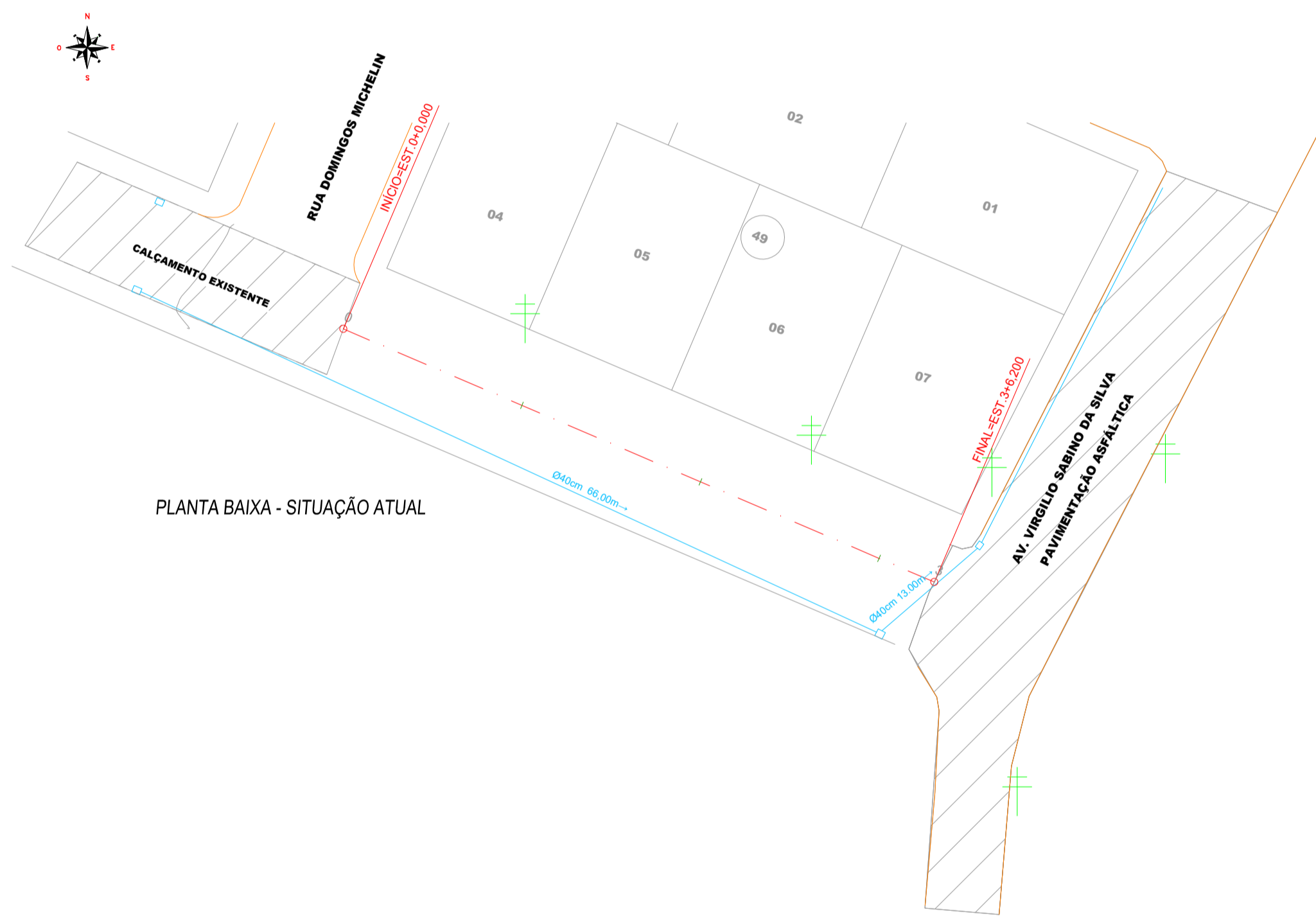
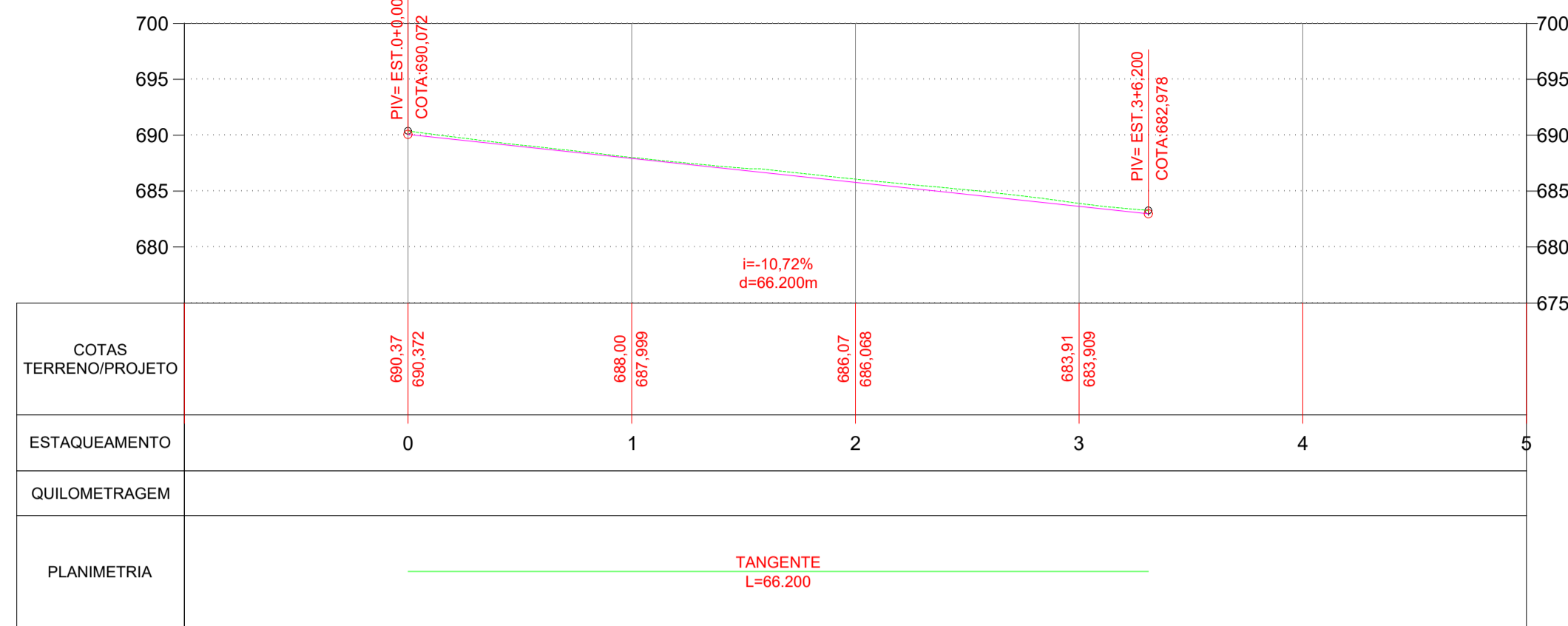
**Resp. Téc.:** CARLOS ALEXANDRE ROMANI  
ENGENHEIRO AGRIMENSOR  
CREA-SC 172.521-8



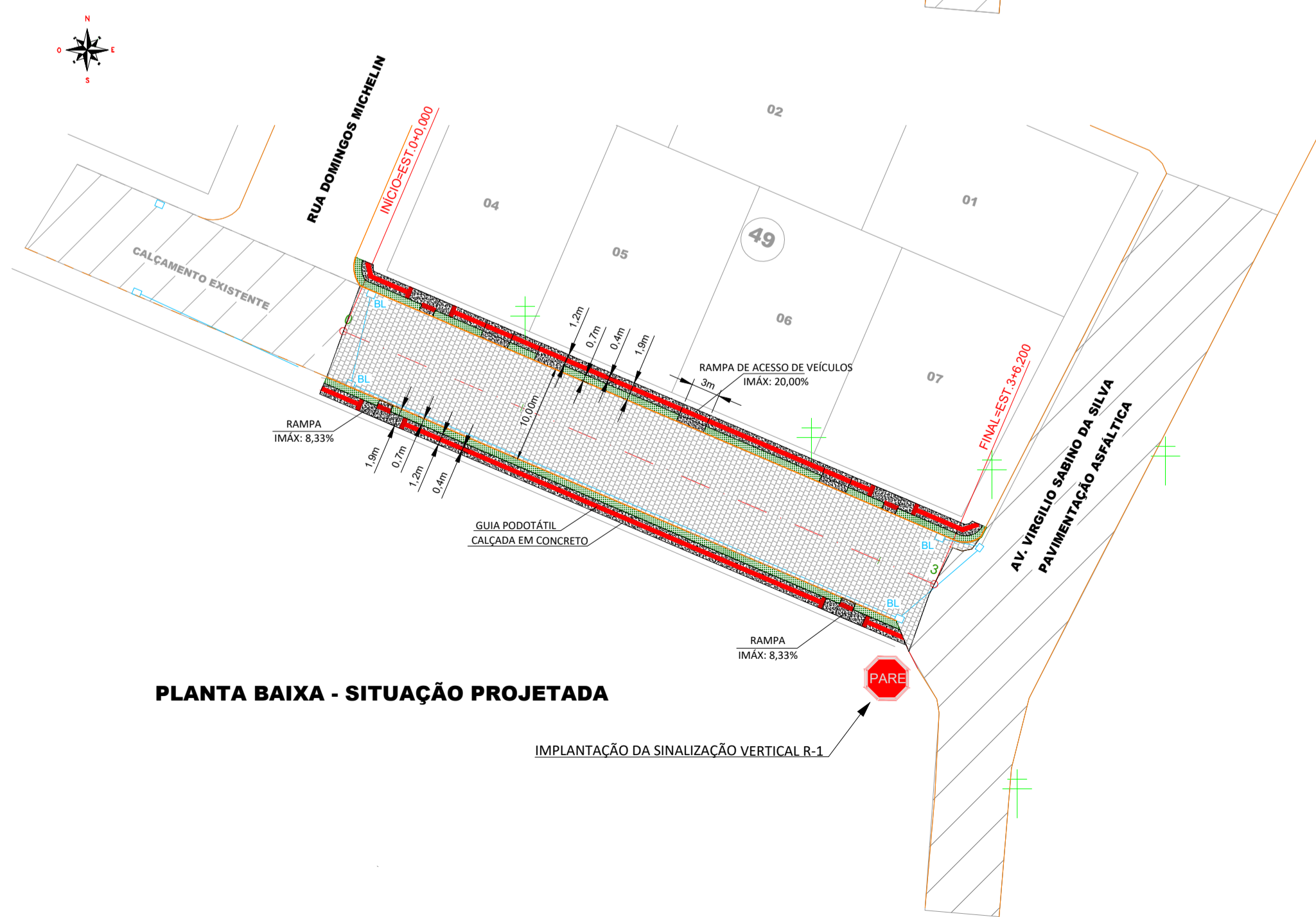
BOM JESUS - SC  
GOVERNO MUNICIPAL  
R. Manoel Narciso, 464 - Centro  
CEP: 88924-000 - Fone: (49) 3424-0181  
www.bomjesus.sc.gov.br

**PERFIL LONGITUDINAL**  
**ESCALA HORIZONTAL: 1:500**  
**EXAGERO VERTICAL 2**

**PERFIL ALINHAMENTO - EIXO**

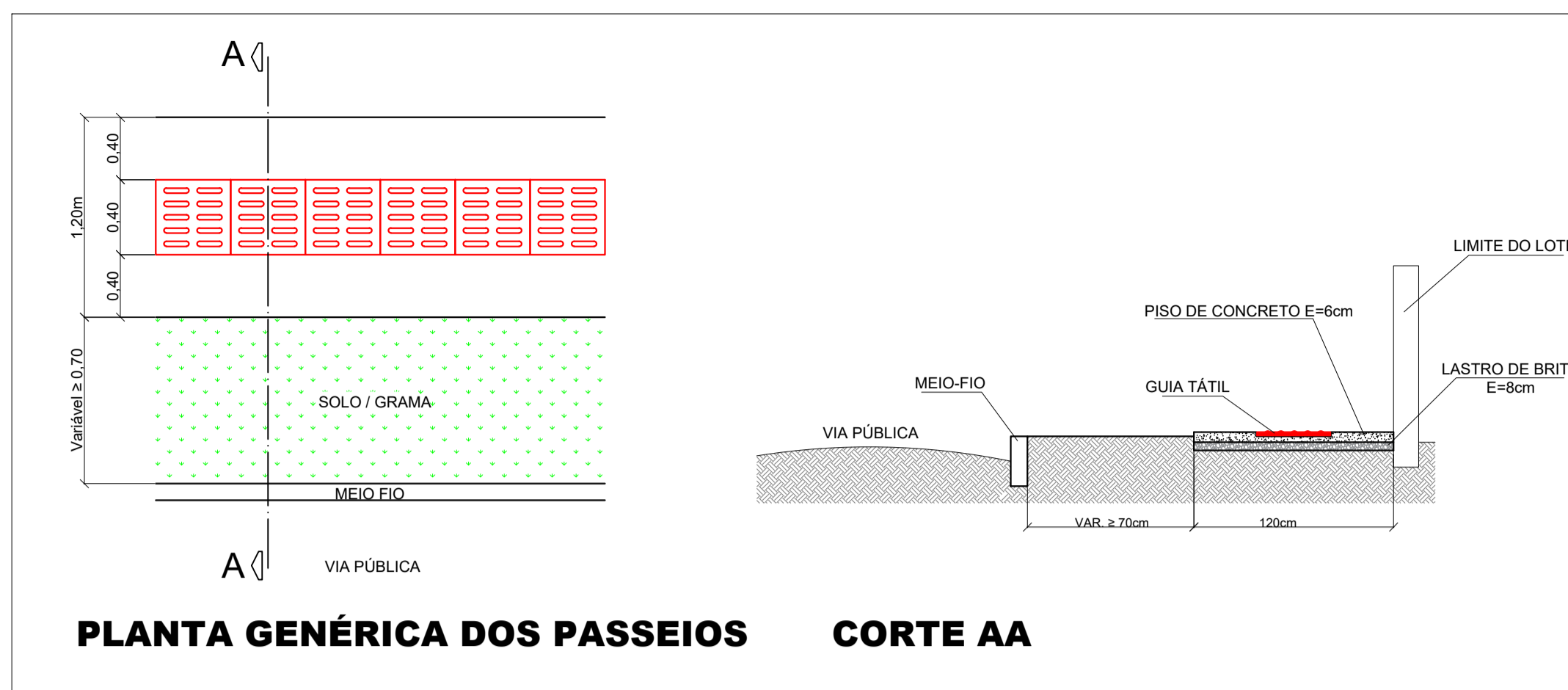


PLANTA BAIXA - SITUAÇÃO ATUAL

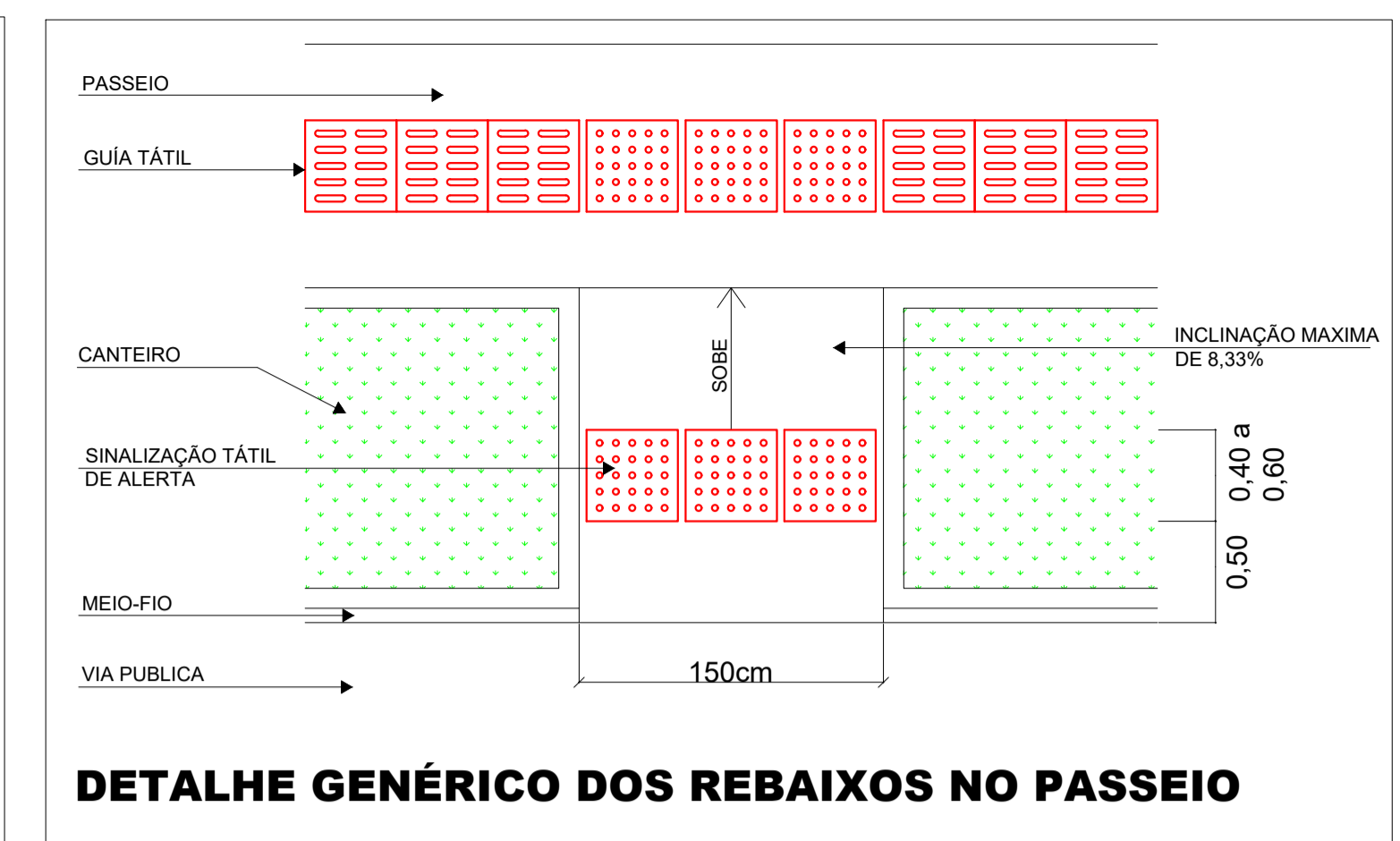


PLANTA BAIXA - SITUAÇÃO PROJETADA

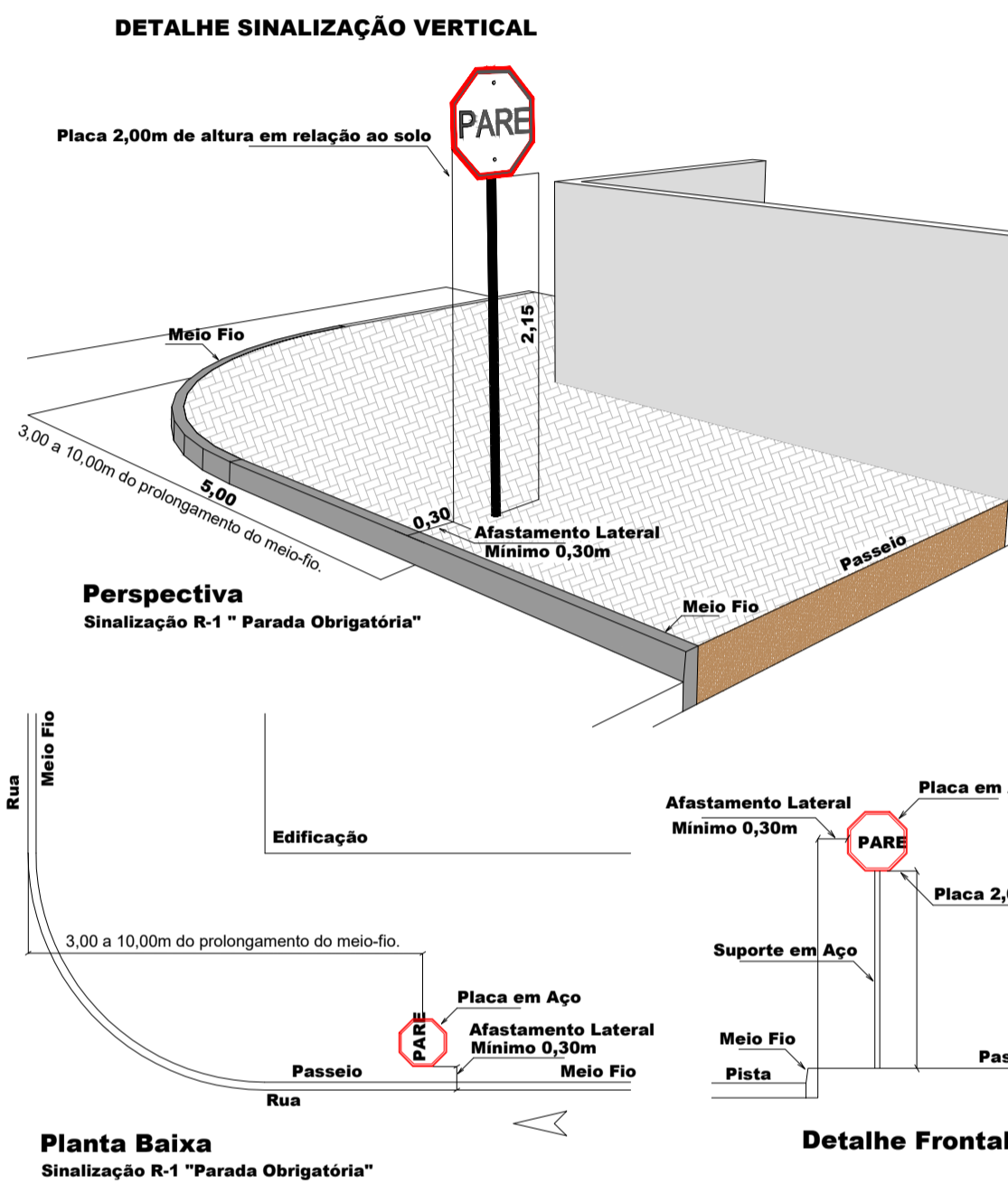
IMPLANTAÇÃO DA SINALIZAÇÃO VERTICAL R-1



PLANTA GENÉRICA DOS PASSEIOS CORTE AA

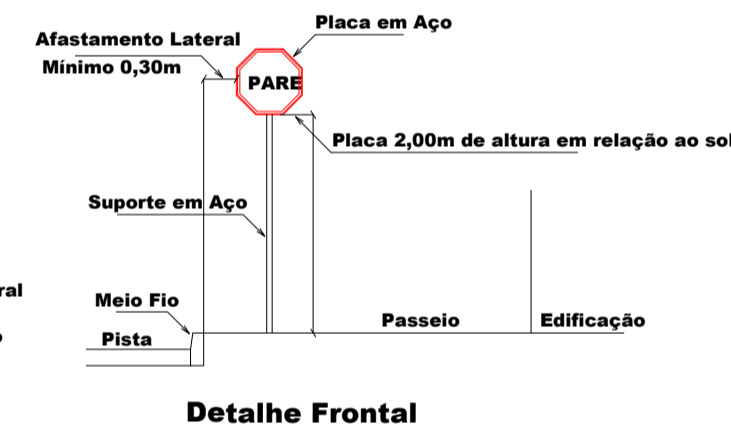


DETALHE GENÉRICO DOS REBAIXOS NO PASSEIO

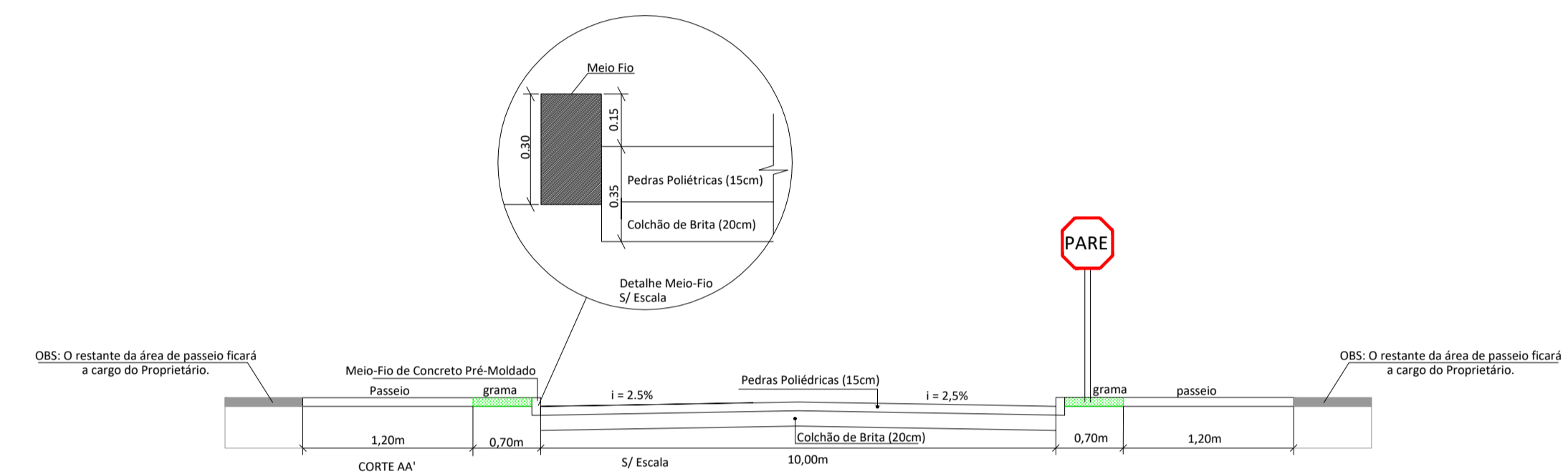


Perspectiva Sinalização R-1 "Parada Obrigatória"

Planta Baixa Sinalização R-1 "Parada Obrigatória"

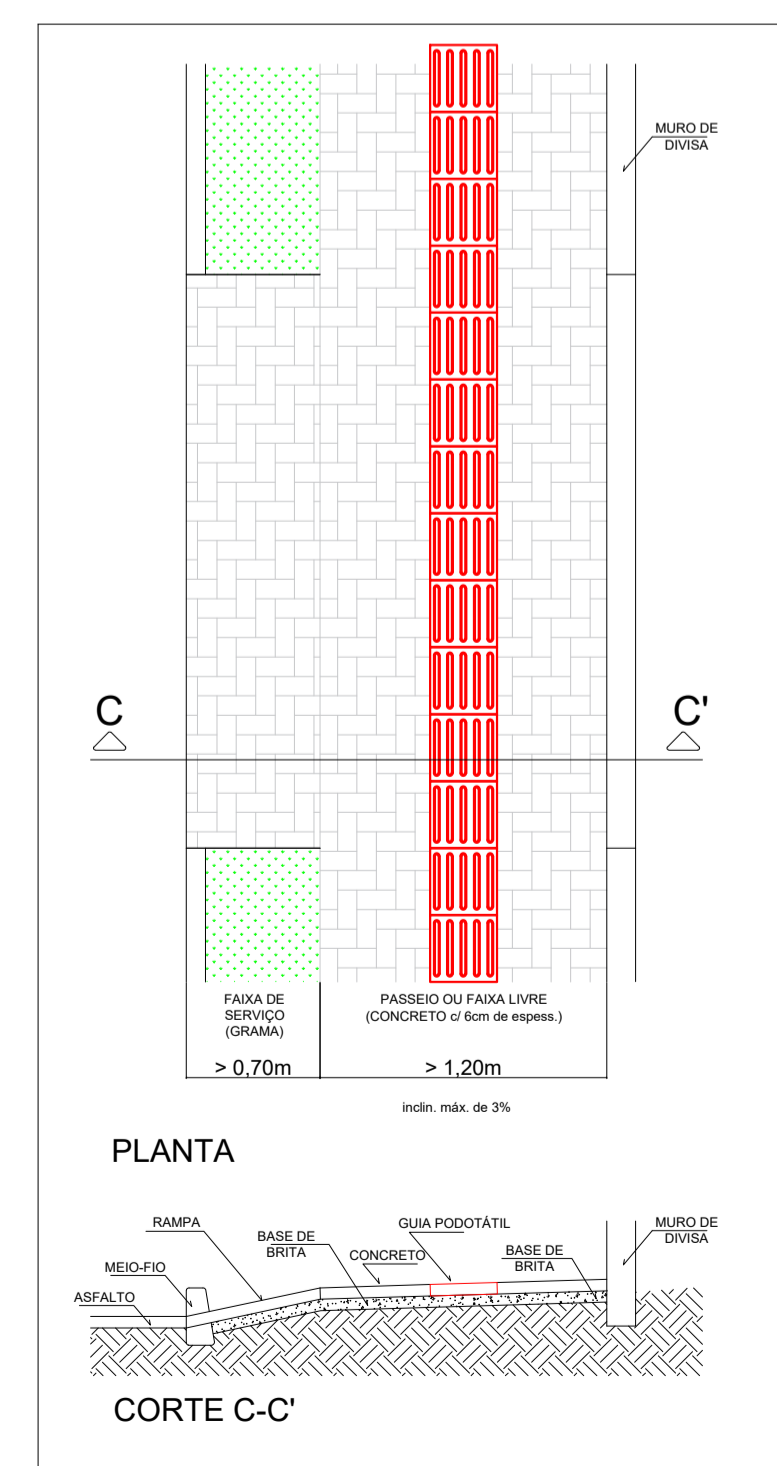


Detalhe Frontal



OBS: O restante da área de passeio ficará a cargo do Proprietário.

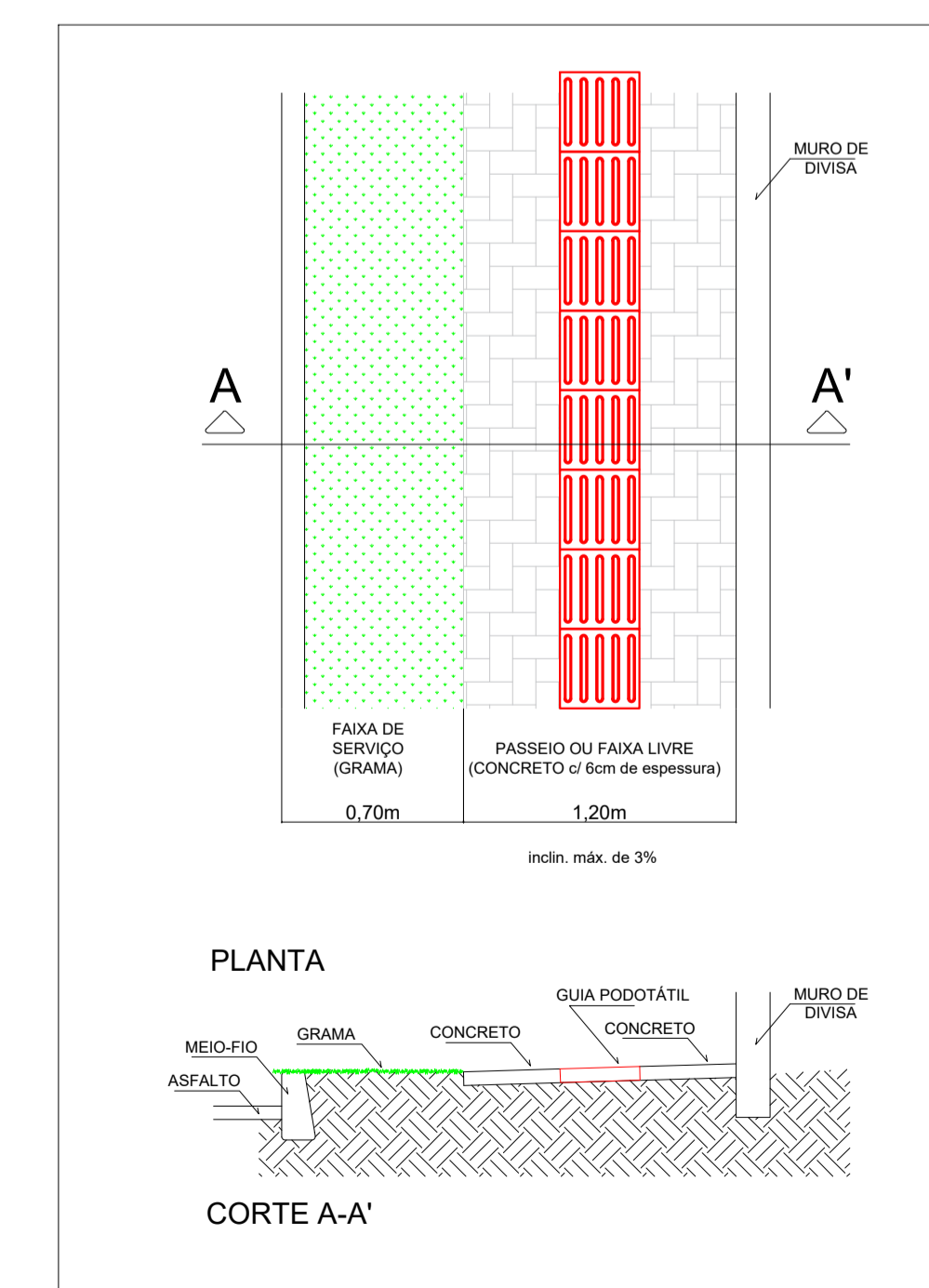
**DETALHE GENÉRICO DOS REBAIXOS PARA ACESSO DE VEÍCULOS**



PLANTA

CORTE C-C'

**DETALHE GENÉRICO DOS PASSEIOS**



PLANTA

CORTE A-A'



PLANTA DE SITUAÇÃO

**PROJETO DE CALÇAMENTO**



**RUA:** RUA MARCOS MENEGOTTO  
**MUNICÍPIO(S):** BOM JESUS  
**DATA:** 08/2021

**ESTADO UF:** SC  
**ESCALA:** 1:500

**Prop.:** PREFEITURA MUNICIPAL DE BOM JESUS

**Resp. Téc.:** CARLOS ALEXANDRE ROMANI  
 ENGENHEIRO AGRIMENSOR  
 CREA-SC 172.521-8



BOM JESUS - SC  
 GOVERNO MUNICIPAL  
 R. Manoel Narciso, 464 - Centro  
 CEP: 89824-000 - Fone: (49) 3424-0181  
 www.bomjesus.sc.gov.br