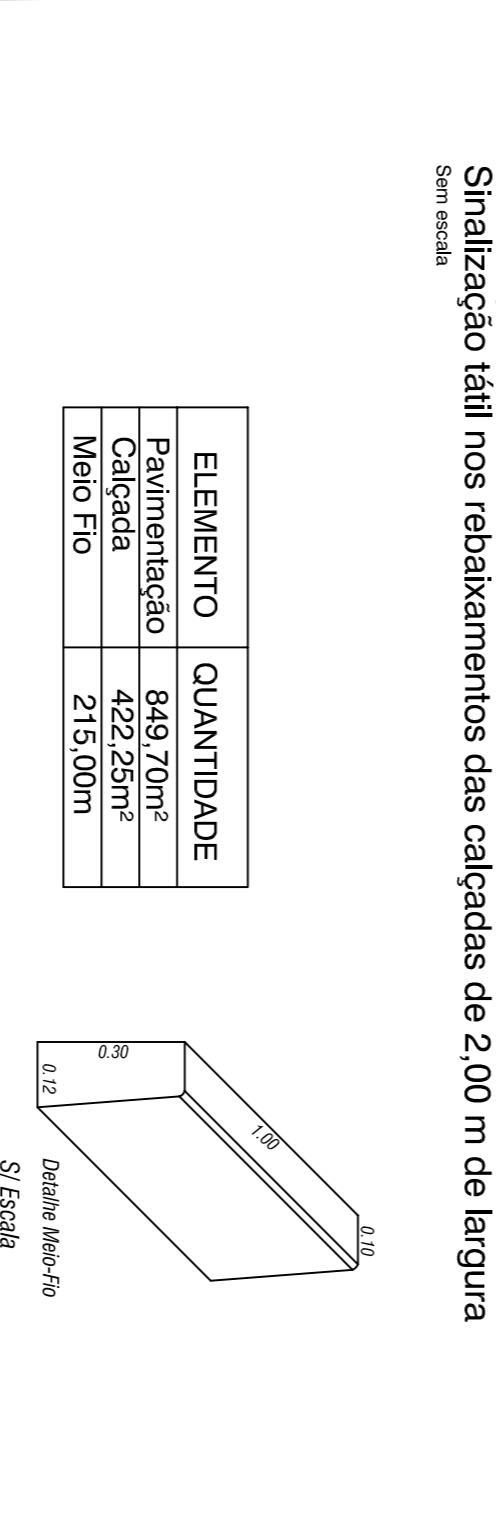
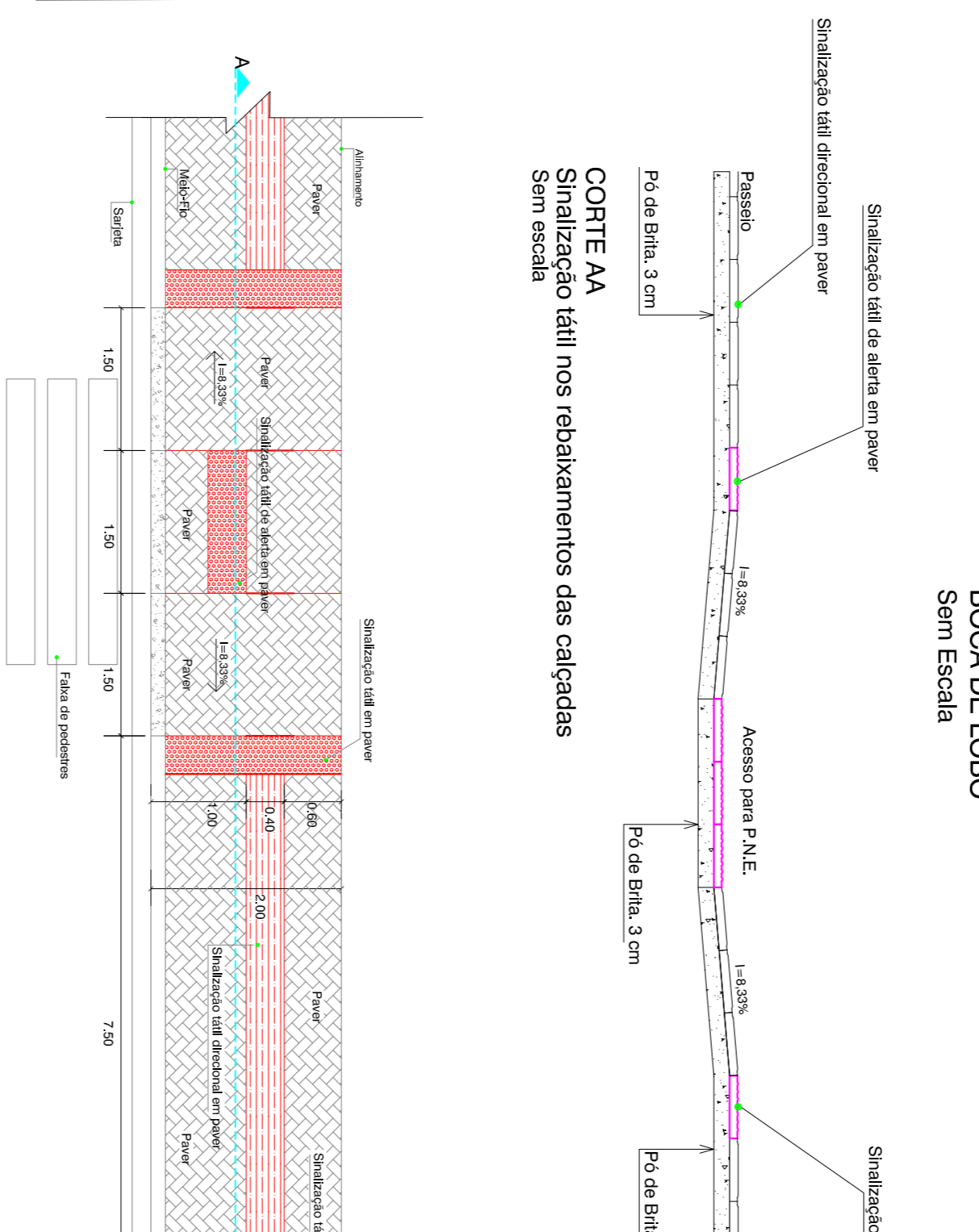
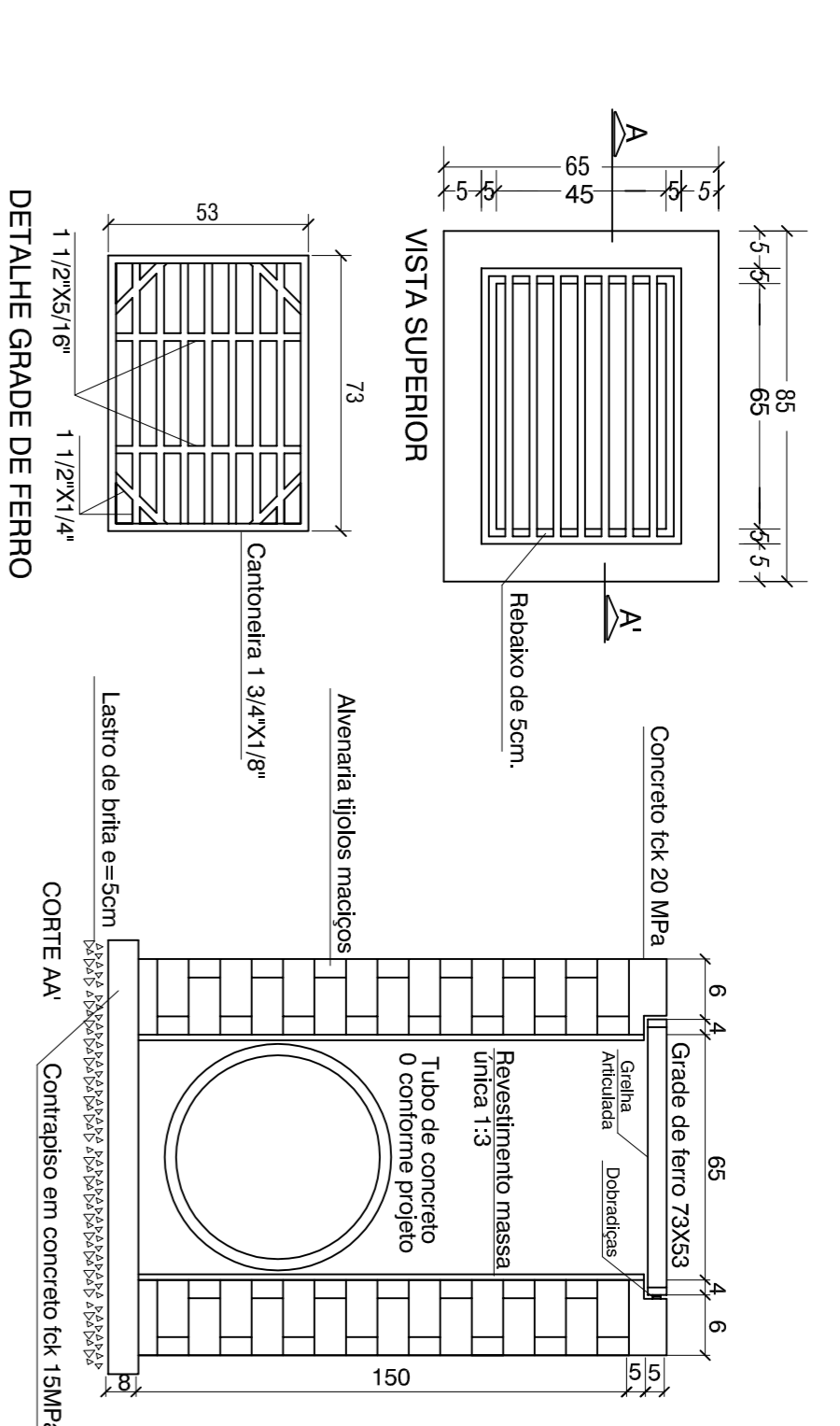
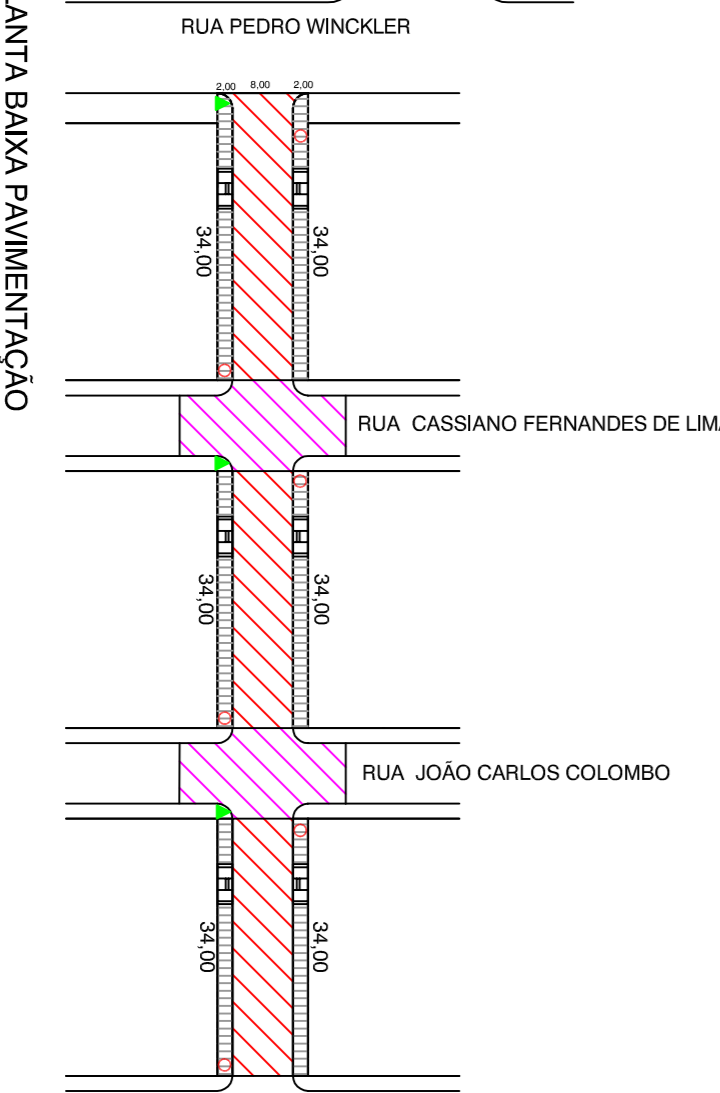
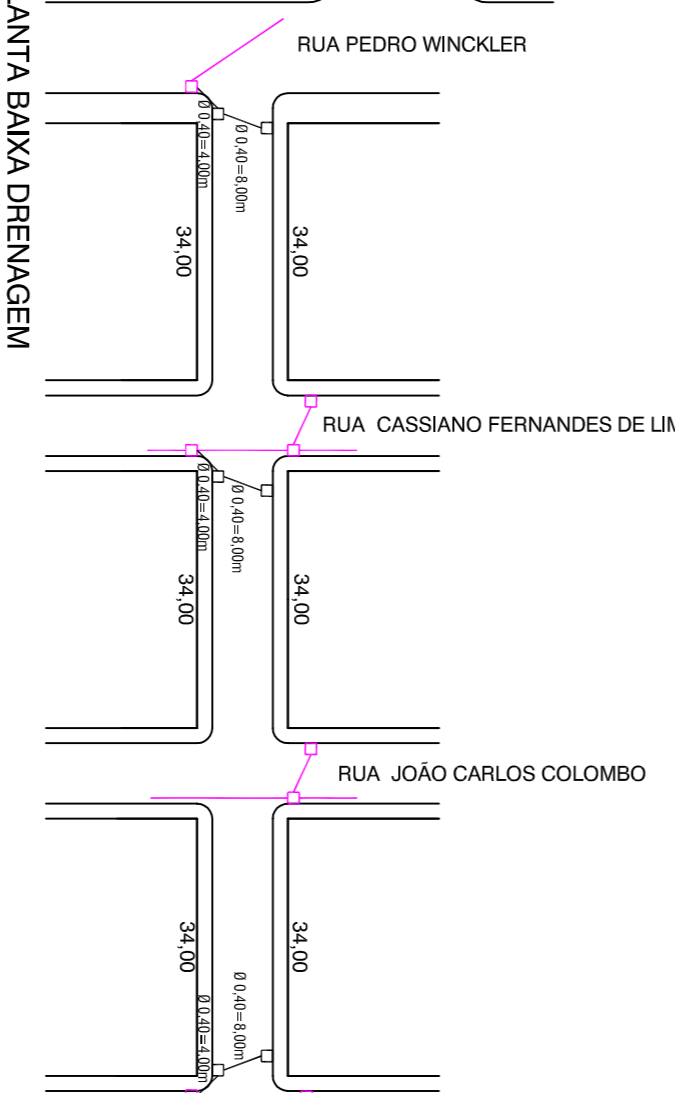
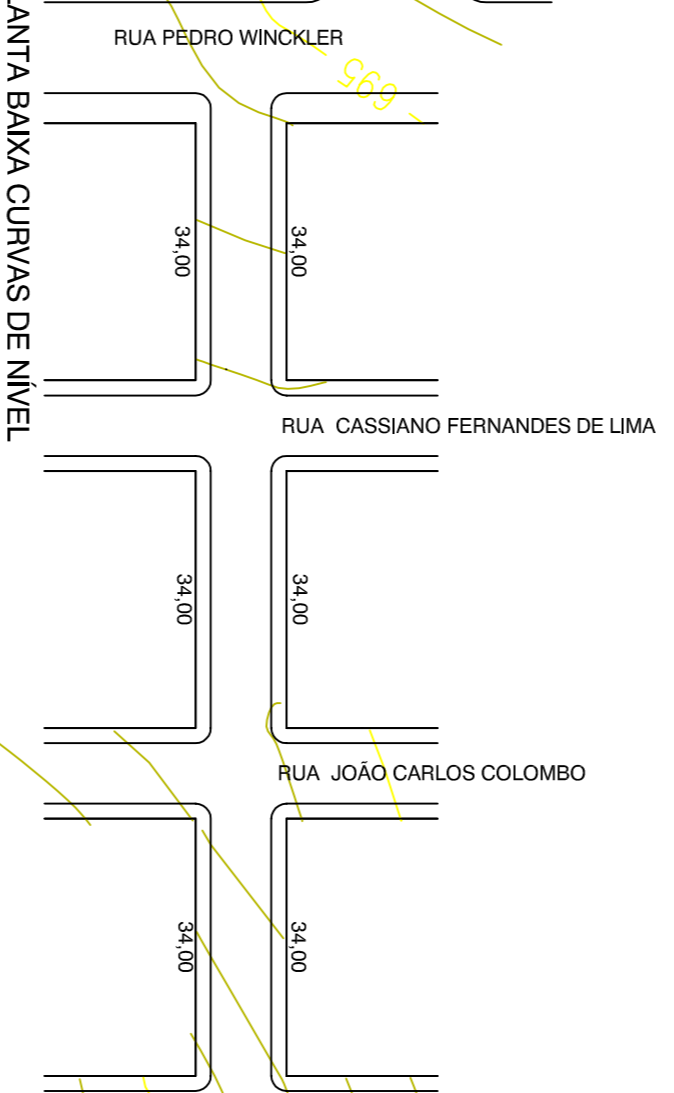
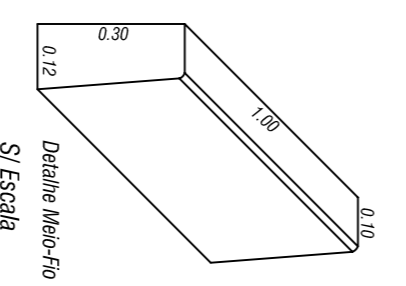


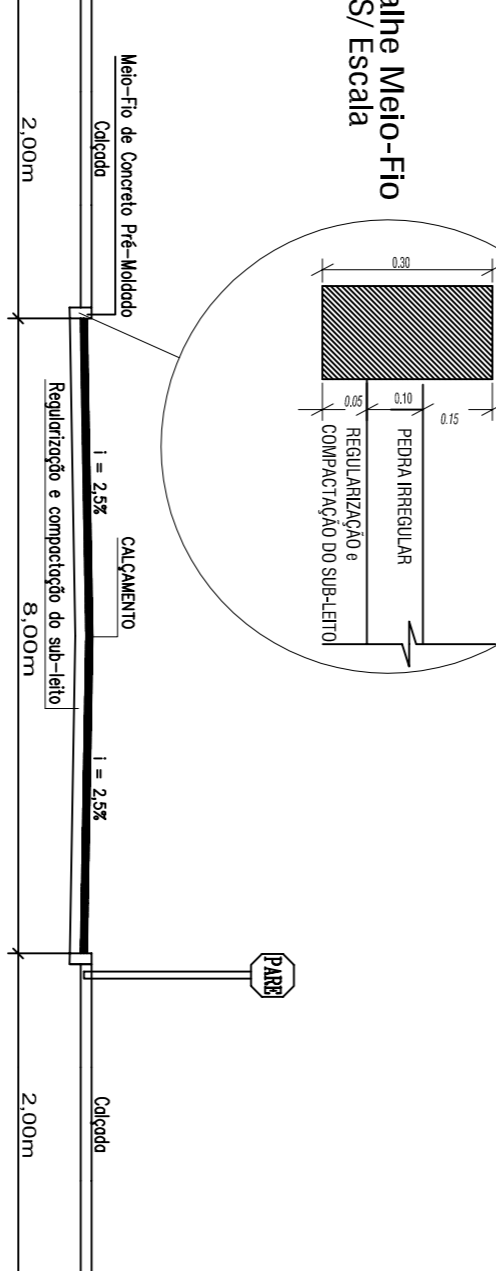
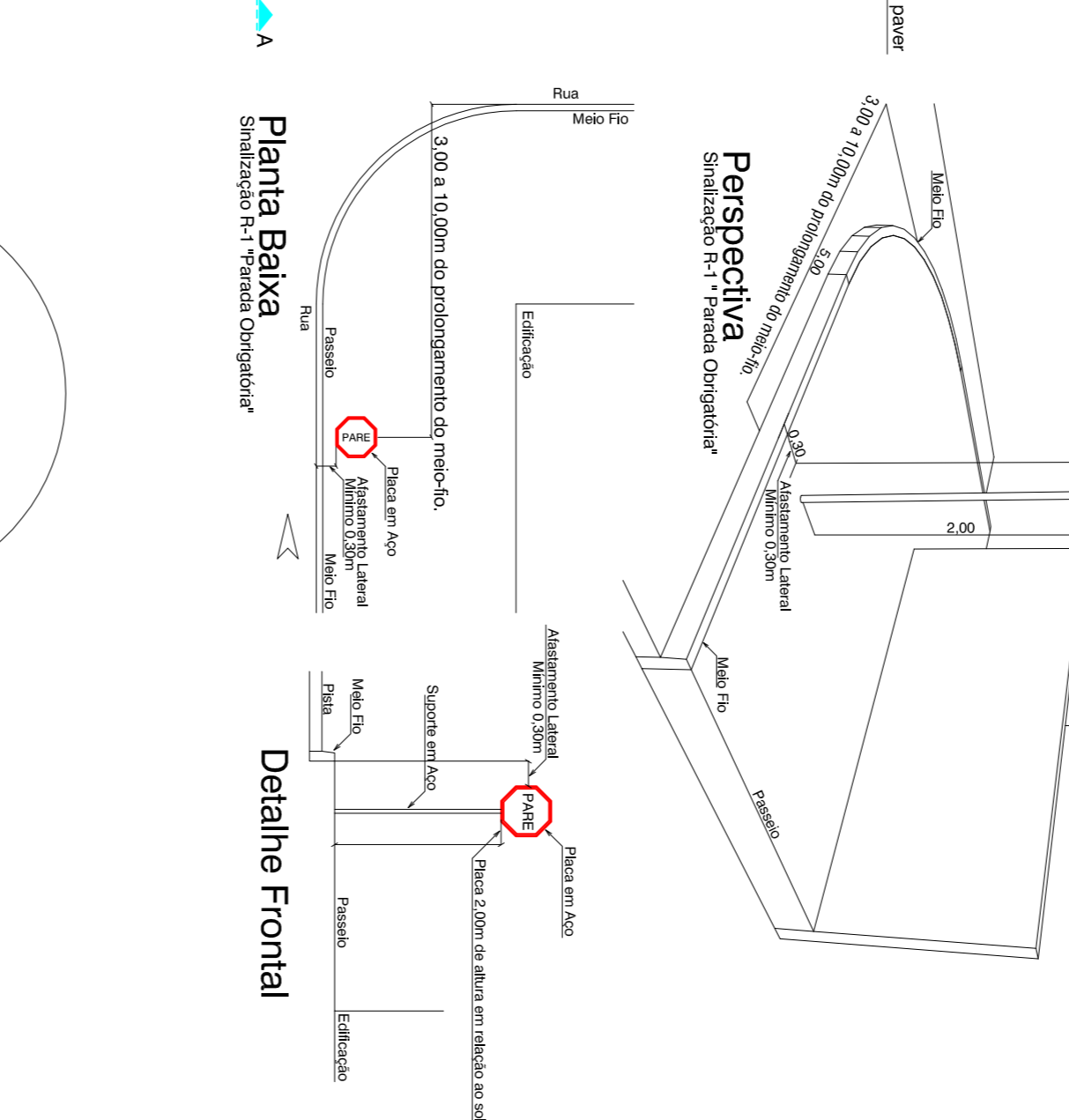
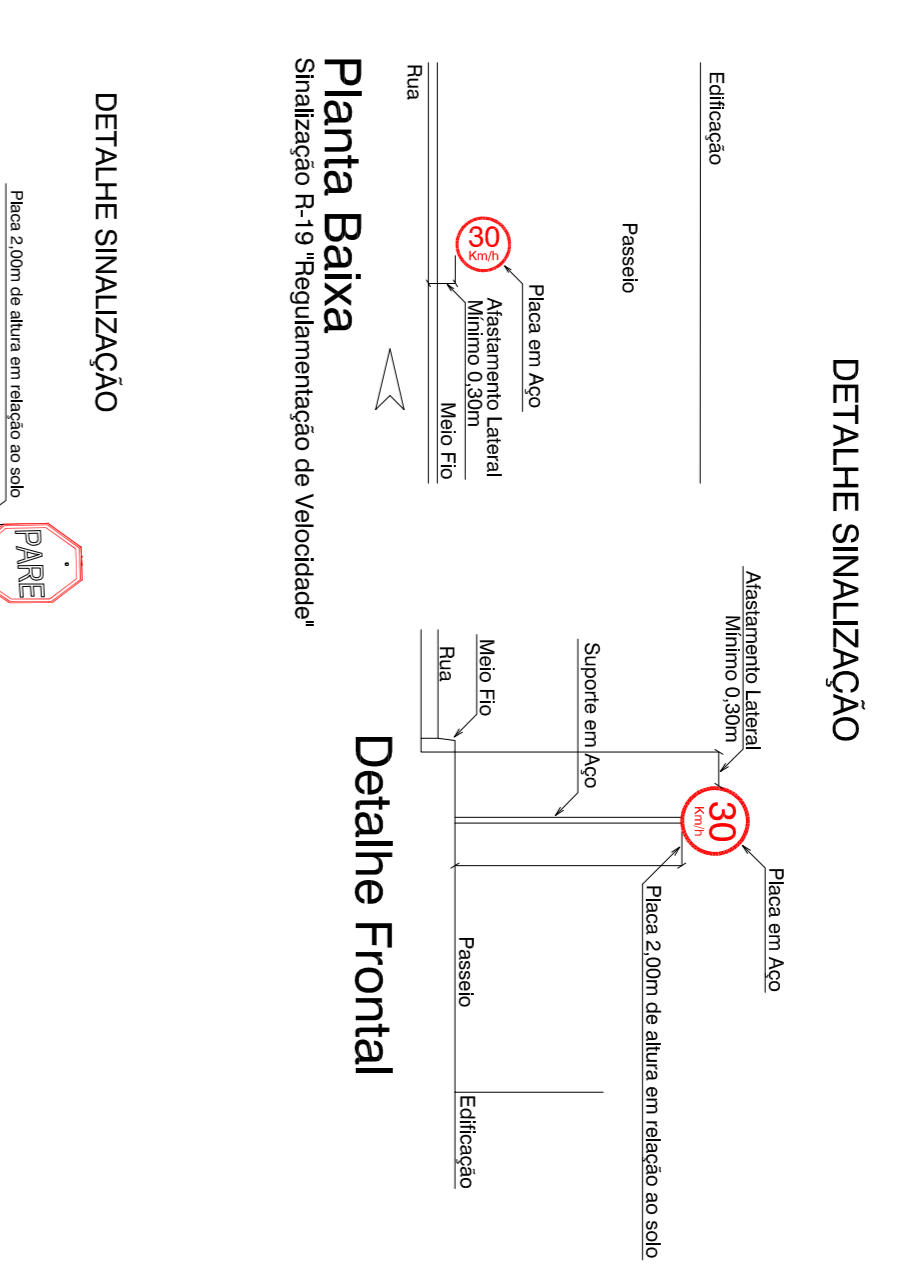
Estaca	Delimitação	Cotas de Terreno	Dimensionamento Horizontal	Cotas Cotadas
0		0,000		695,842
1		20,000		697,041
2		40,000		698,116
3		60,000		698,559
4		80,000		698,650
5		100,000		698,240
6		120,000		697,025
			L = 120,000	696,397
				696,000



ELEMENTO	QUANTIDADE
Pavimentação	849,70m²
Calçada	422,25m²
Meio Fio	215,00m



- LEGENDA**
- Boca de Lobo e Drenagem a Executar
 - Boca de Lobo e Drenagem a Executar
 - Previsas em Outras Ruas
 - Boca de Lobo e Drenagem Existente
 - Trecho a Pavimentar Previsto em Outras Ruas
 - Trecho Já Pavimentado
 - Trecho a Pavimentar
 - Placa de Sinalização tipo Pare Existente
 - Placa de Sinalização tipo Pare a Implantar
 - Placa de Sinalização Controle de Velocidade
 - Placa de Identificação de Rua a Implantar
 - Placa de Identificação de Rua Prevista em outra Rua



ASSOCIAÇÃO DOS MUNICÍPIOS DO ALTO PARANÁ

PAVIMENTAÇÃO POLIÉDRICA
RUA RAUFINO NARCISO

OPERAÇÃO:	BOM JESUS	ESCALA:	H: 1/1000	DATA:	DESENHO:
LOCAL:	Cidade	PROJETO:	V: 1/200	03/2014	Malcorn
PROJETO:	Município de Bom Jesus	RESP. ELABORAÇÃO:	RESP. TÉCNICO:		