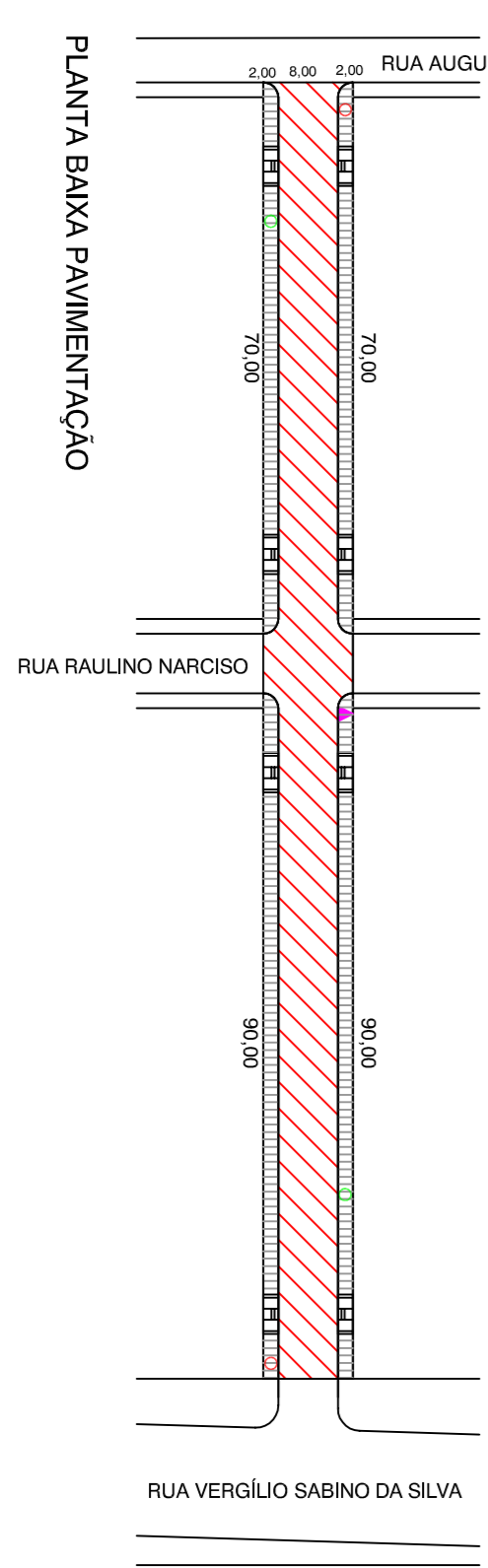
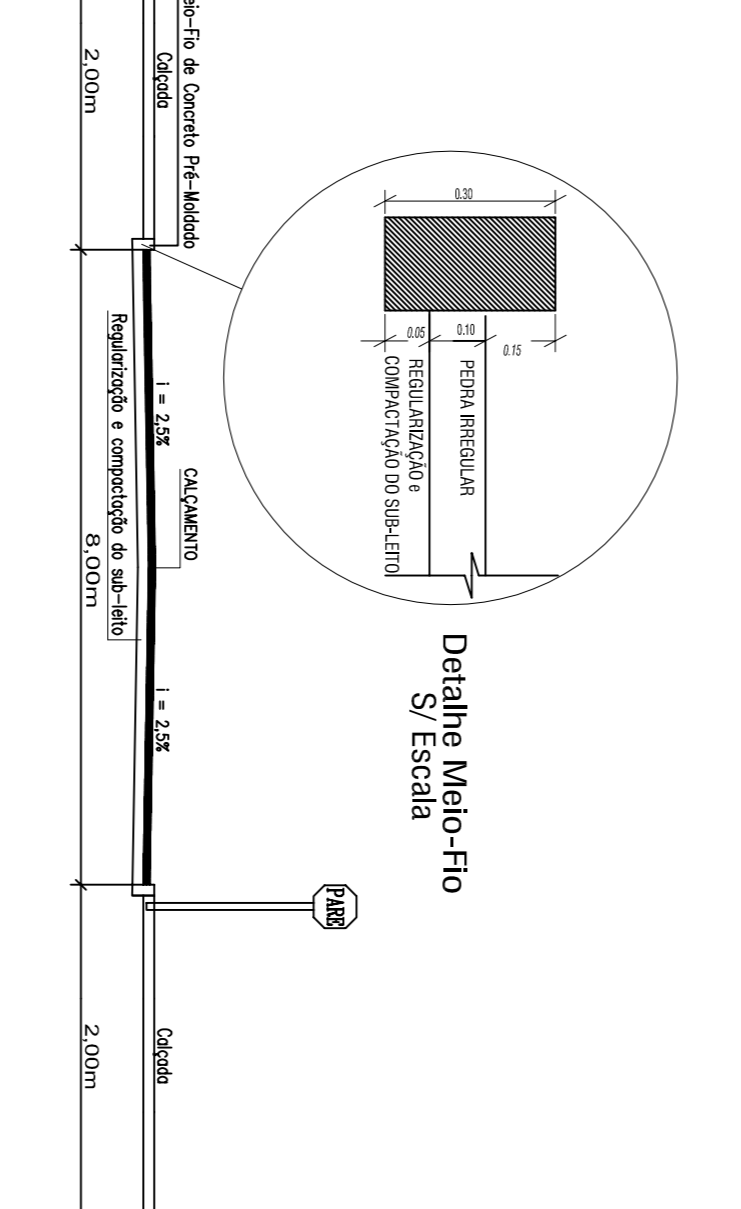
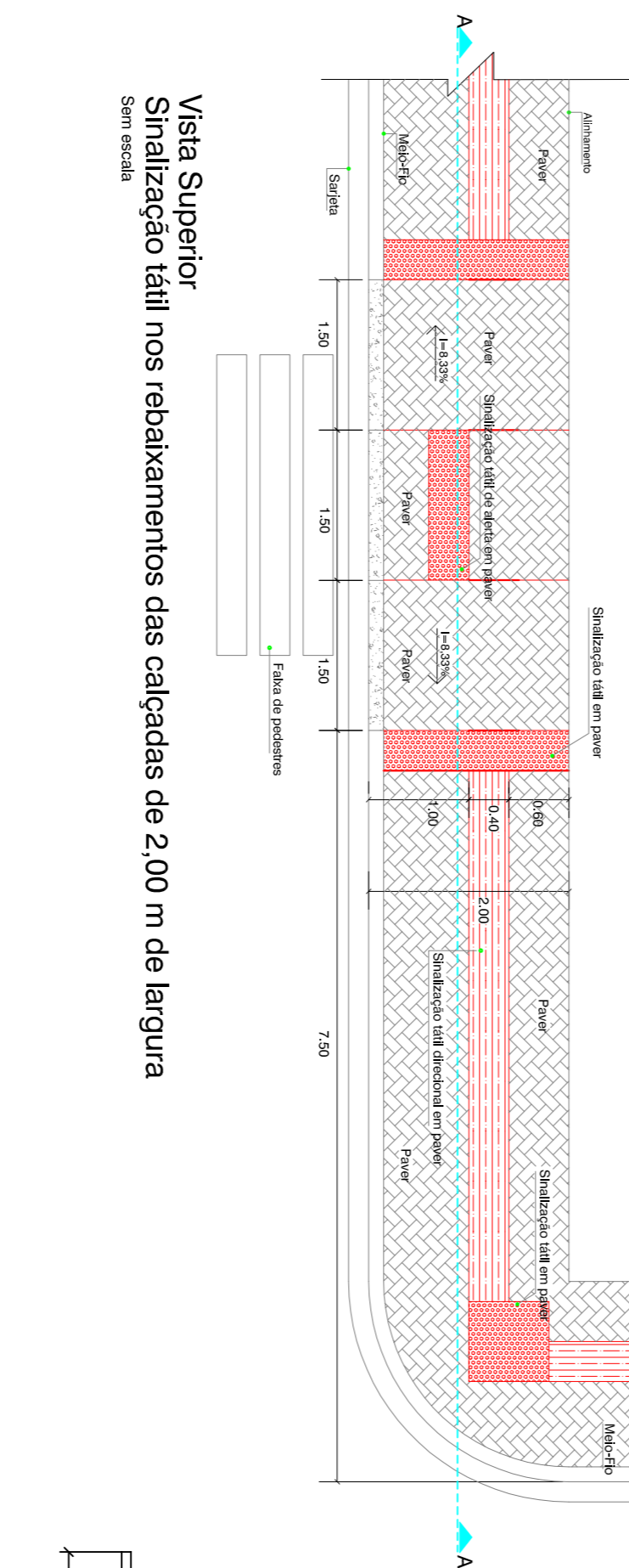
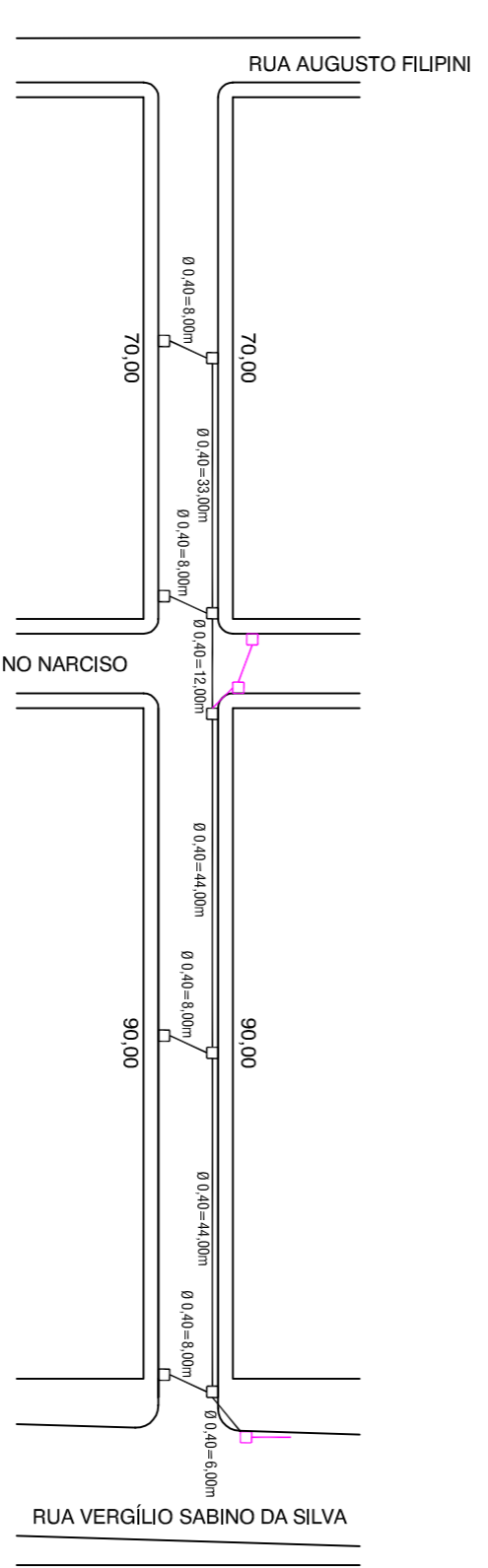
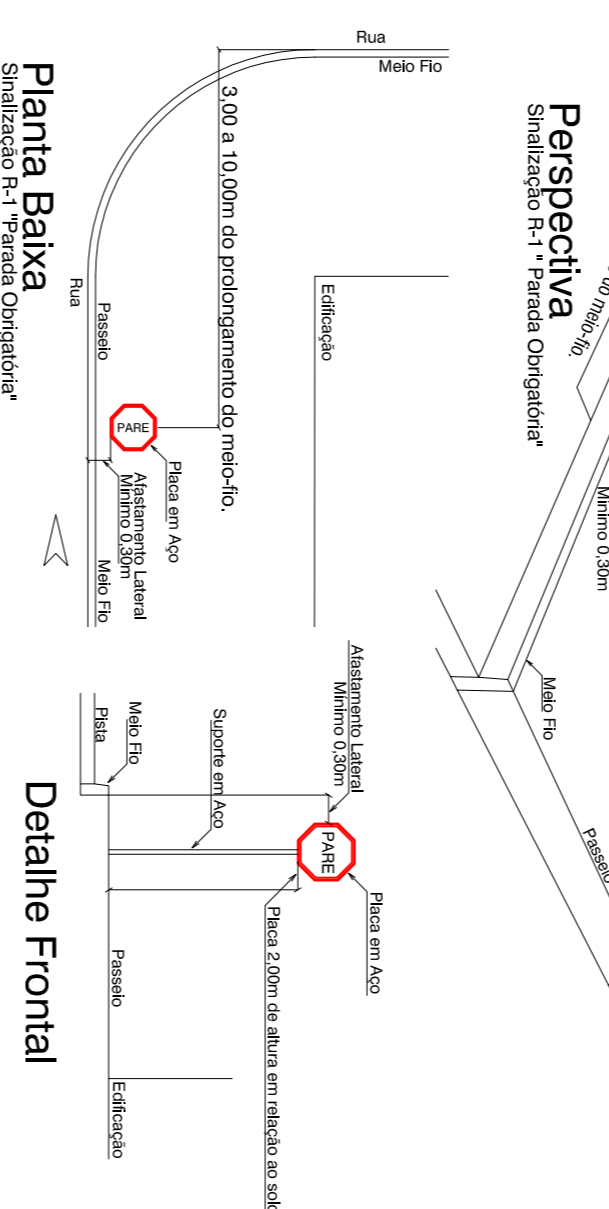
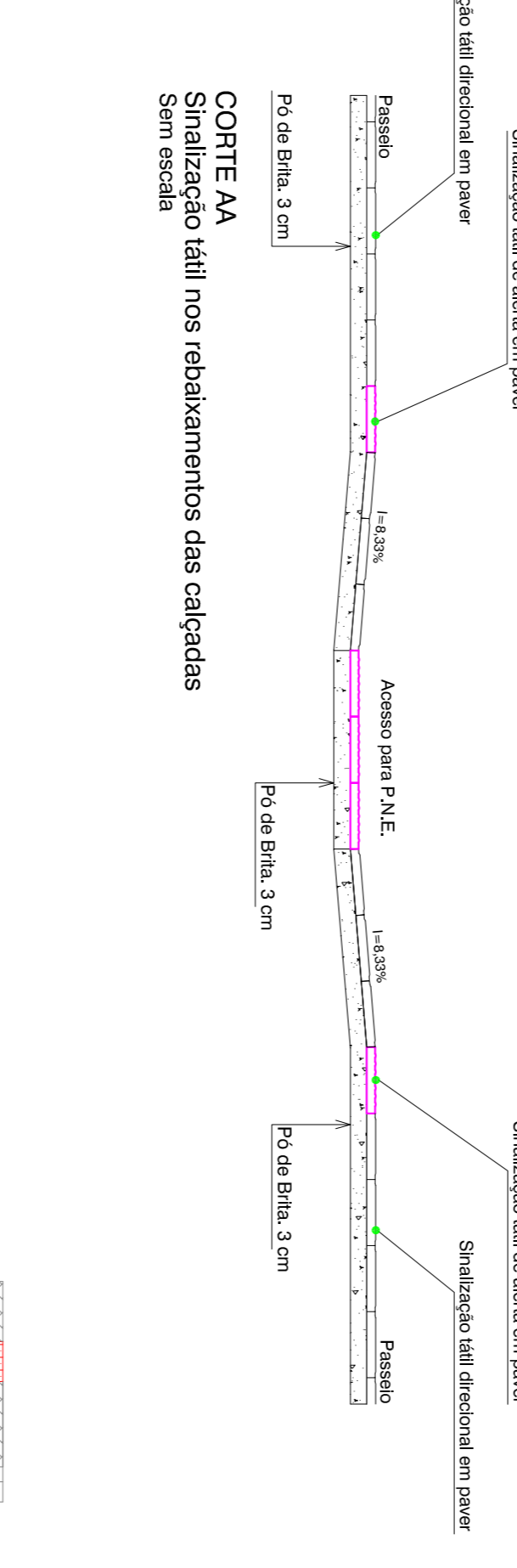
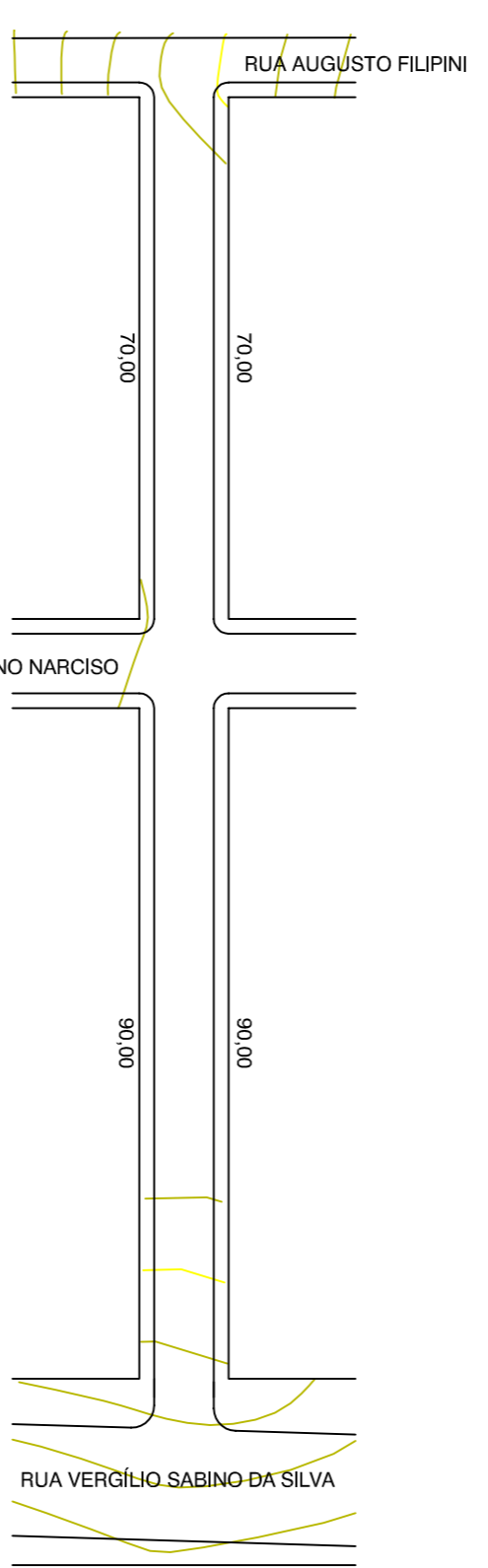
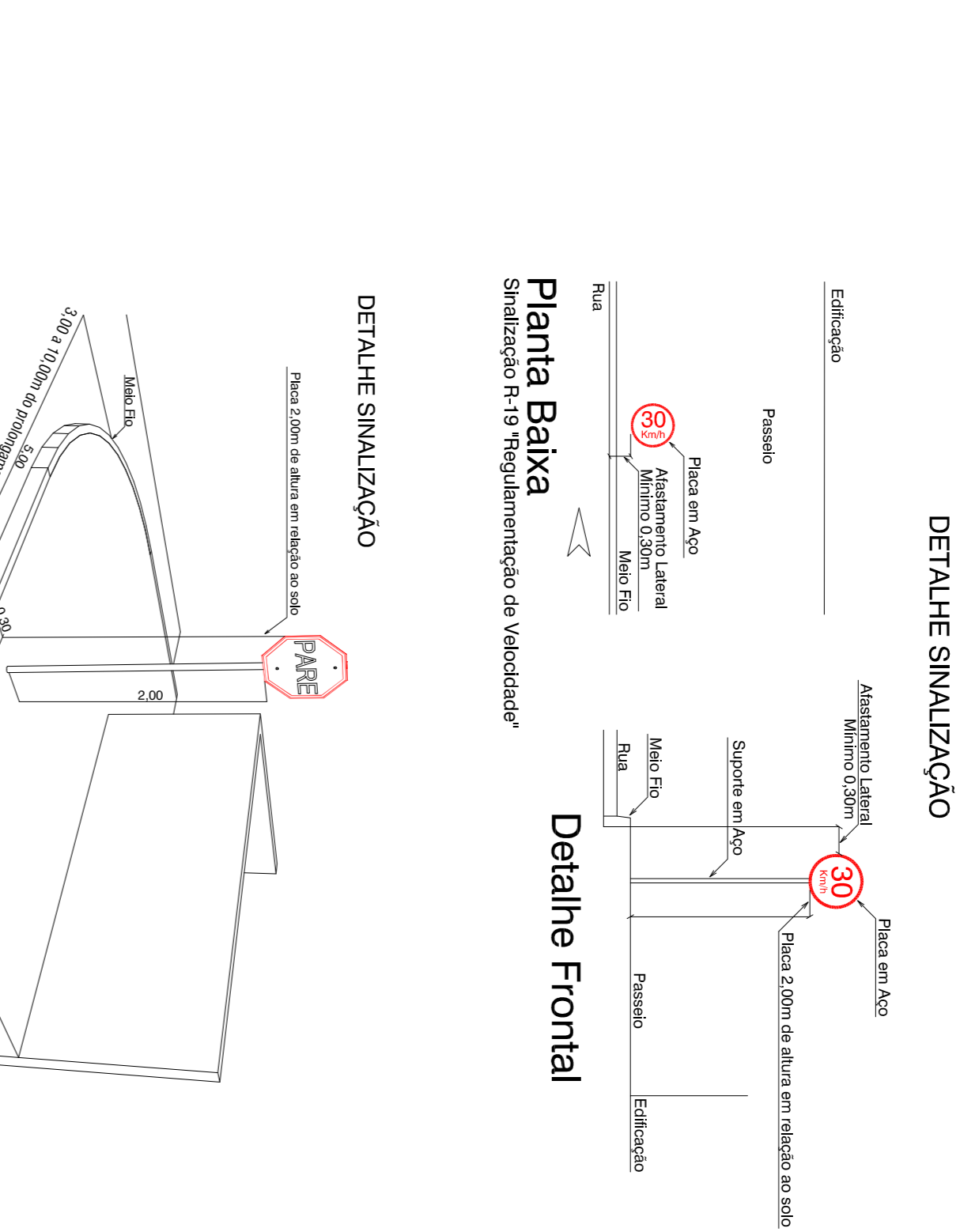
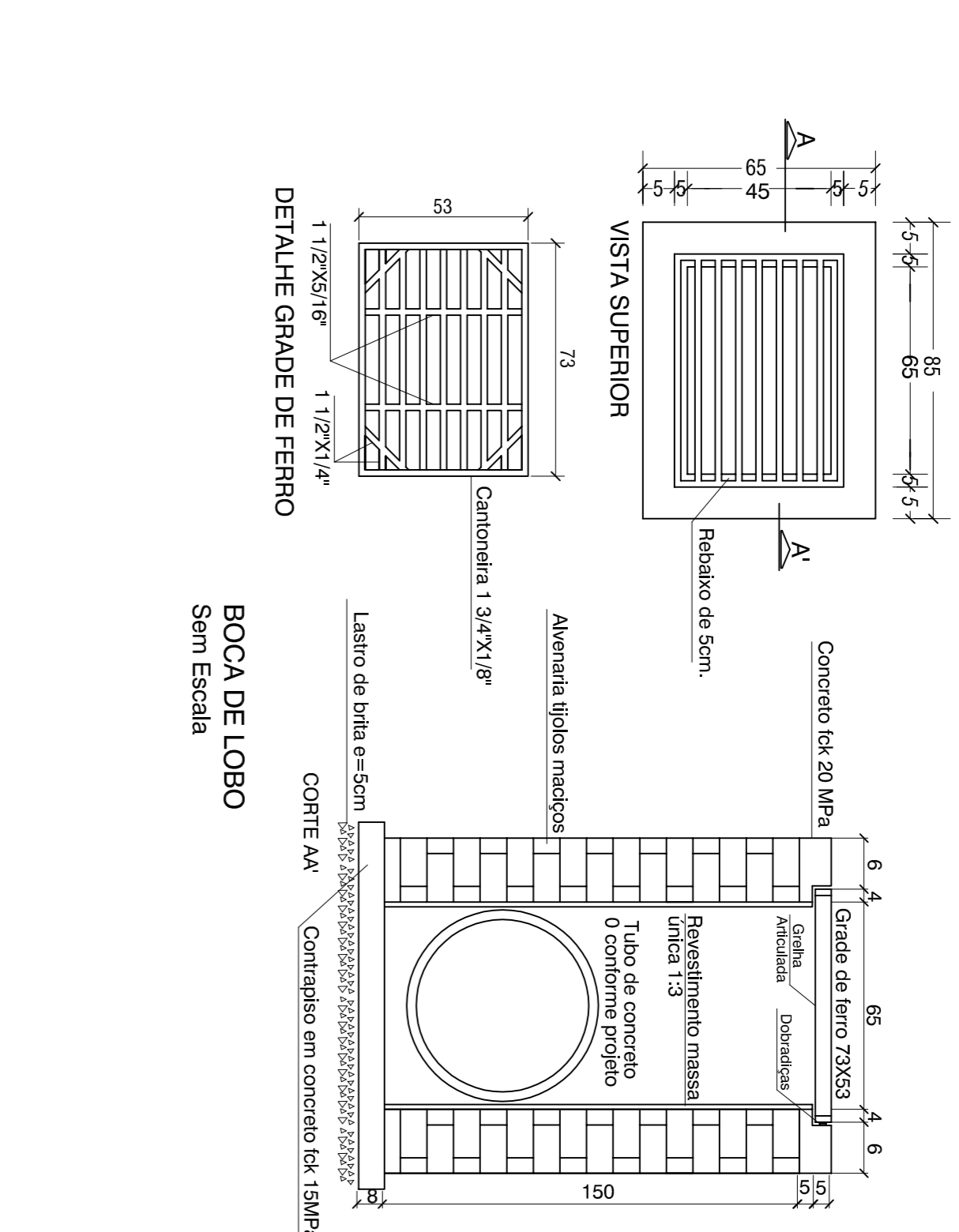


Estaca	Distância	Altura	Estaca	Distância	Altura
0	0,00	10,00	14	174,00	174,00
1	20,00	9,85812	15	194,00	174,00
2	40,00	9,68458	16	214,00	174,00
3	60,00	9,38190	17	234,00	174,00
4	80,00	8,95095	18	254,00	174,00
5	100,00	8,40000	19	274,00	174,00
6	120,00	7,73661	20	294,00	174,00
7	140,00	6,97814	21	314,00	174,00
8	160,00	6,14113	22	334,00	174,00
8+14,00	178,476	6,33592			



**LEGENDA**

- Boca de Lobo e Drenagem a Executar
- Boca de Lobo e Drenagem a Executar
- Previsão em Outras Ruas
- Boca de Lobo e Drenagem Existente
- Trecho Já Pavimentado
- Trecho a Pavimentar
- Placa de Sinalização tipo Pare Existente
- Placa de Sinalização tipo Pare a Implantar
- Placa de Sinalização Controle de Velocidade
- Placa de Identificação de Rua a Implantar

ELEMENTO	QUANTIDADE
Pavimentação	1429,15m²
Calçada	658,85m²
Meio Fio	339,00m

**AMAI**  
 ASSOCIAÇÃO DOS MUNICÍPIOS DO ALTO BAIXO

**PAVIMENTAÇÃO POLIÉDRICA**  
 RUA CASSIANO FERNANDES DE LIMA

CLIENTE	MUNICÍPIO	PROJETO	DATA
Município de Bom Jesus	BOM JESUS	H: 11/000	10/11/2013
	Cidade	PROJETO	DATA
		2013-04-05 DMS	06/2013
		PROJETO TÉCNICO	