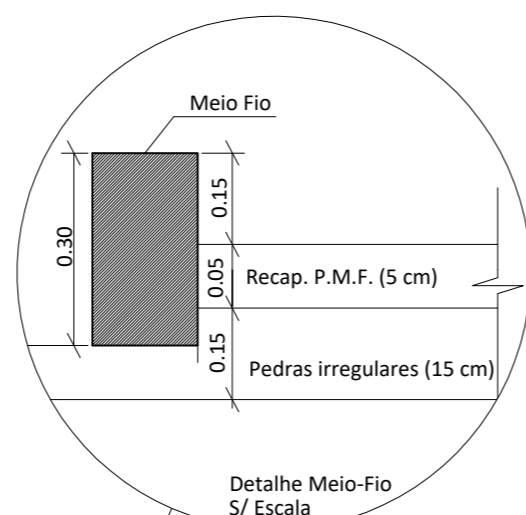
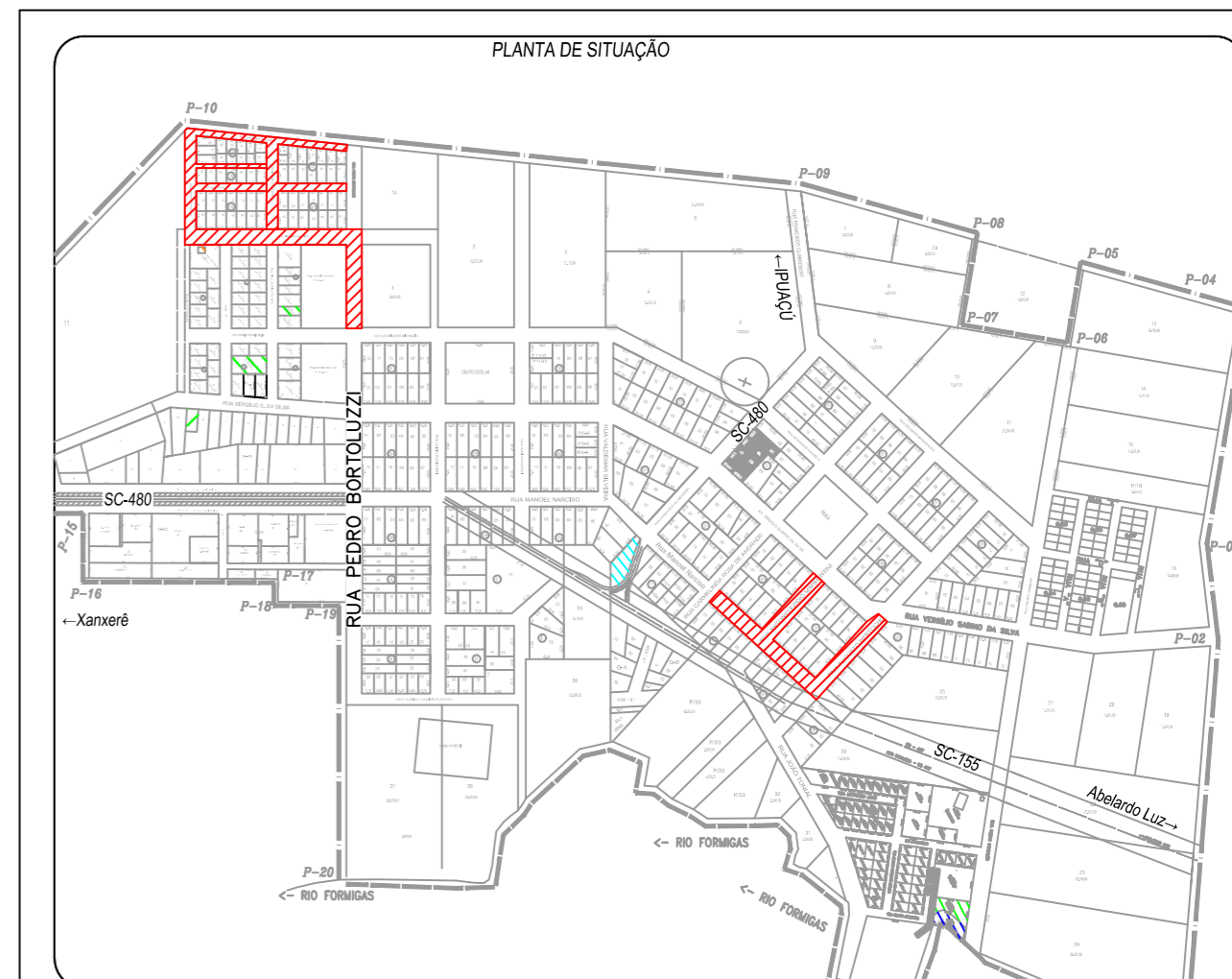



## QUANTITATIVOS

Via	Área (m2)
Rua João Francisco Rosa	1.552,78m <sup>2</sup>
Rua Clodoaldo João Dassi	460,00m <sup>2</sup>
Rua 19 de Julho	1.303,43m <sup>2</sup>
Rua Elias da Silva Carneiro	1.180,00m <sup>2</sup>
Rua Jair Wites Narciso	2.679,74m <sup>2</sup>
Rua Marcos Menegotto	1.359,16m <sup>2</sup>
Rua Pedro Bortoluzzi	1.736,33m <sup>2</sup>
Rua Manoel Narciso	2.302,17m <sup>2</sup>
Rua Antonio Ezidio Marmentini	1.279,35m <sup>2</sup>
Rua Augusto Bertochi	1.473,44m <sup>2</sup>
<b>TOTAL</b>	<b>15.326,40m<sup>2</sup></b>



- Área a pavimentar
- N Meio fio a retirar e assentamento de novos
- A Meio fio a realinhar



## RECAPEAMENTO ASFÁLTICO PRÉ-MISTURADO A FRIO

Folha:  
2 - 2

RUA: Diversas  
MUNICÍPIO(S): BOM JESUS  
DATA: 07/2020

ESTADO UF: SC  
ESCALA: 1:1.000

Prop.:  
PREFEITURA MUNICIPAL DE BOM JESUS

Resp. Téc.:  
GUILHERME STÄHELIN COELHO  
ENGENHEIRO CIVIL  
CREA-SC 86.423-6



BOM JESUS- SC  
GOVERNO MUNICIPAL  
R. Manoel Narciso, 464- Centro  
CEP: 89824-000 - Fone: (49) 3424-0181  
www.bomjesus.sc.gov.br