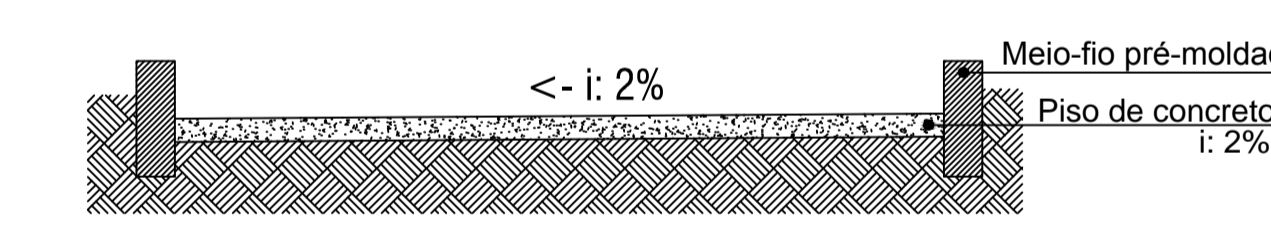
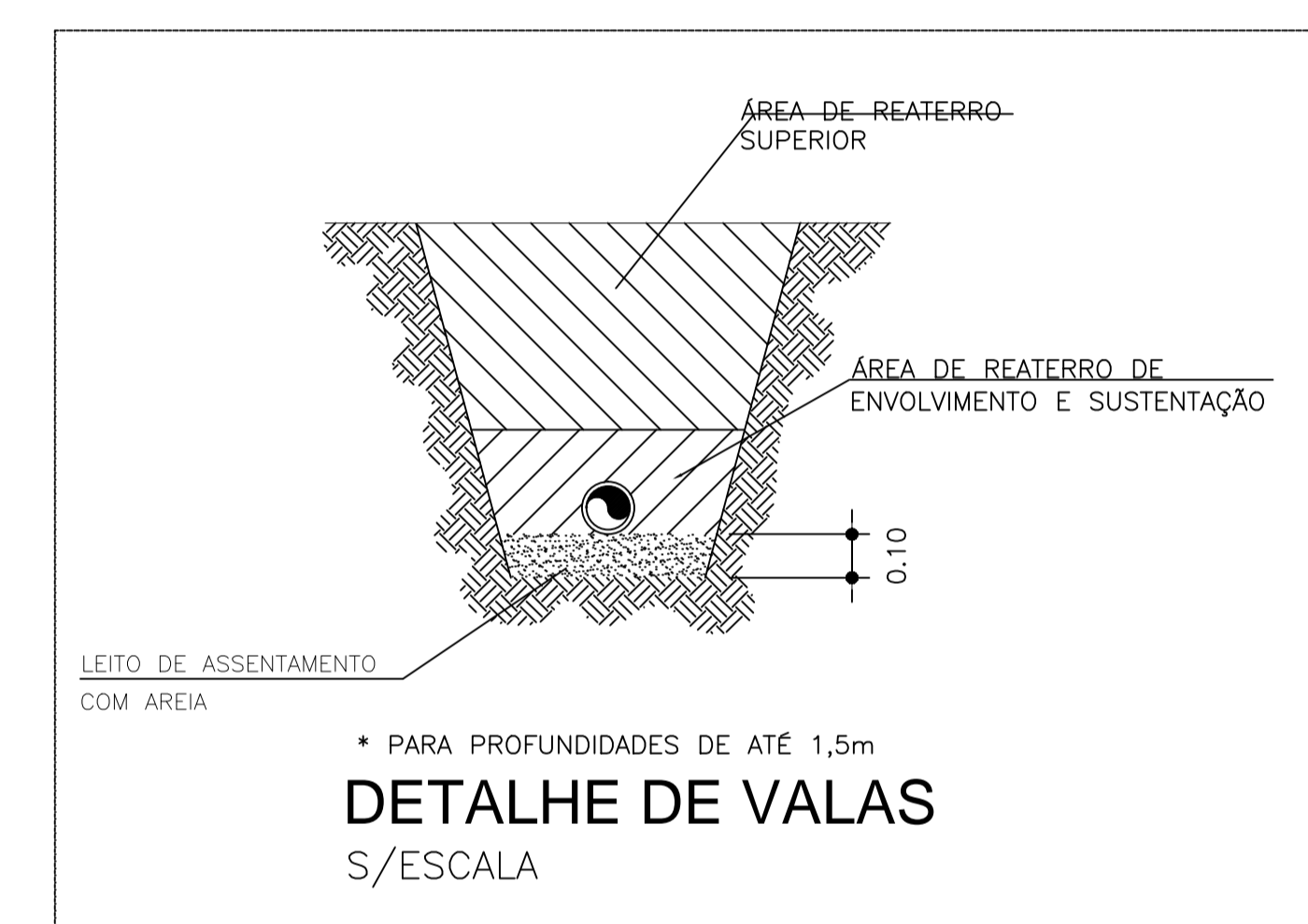


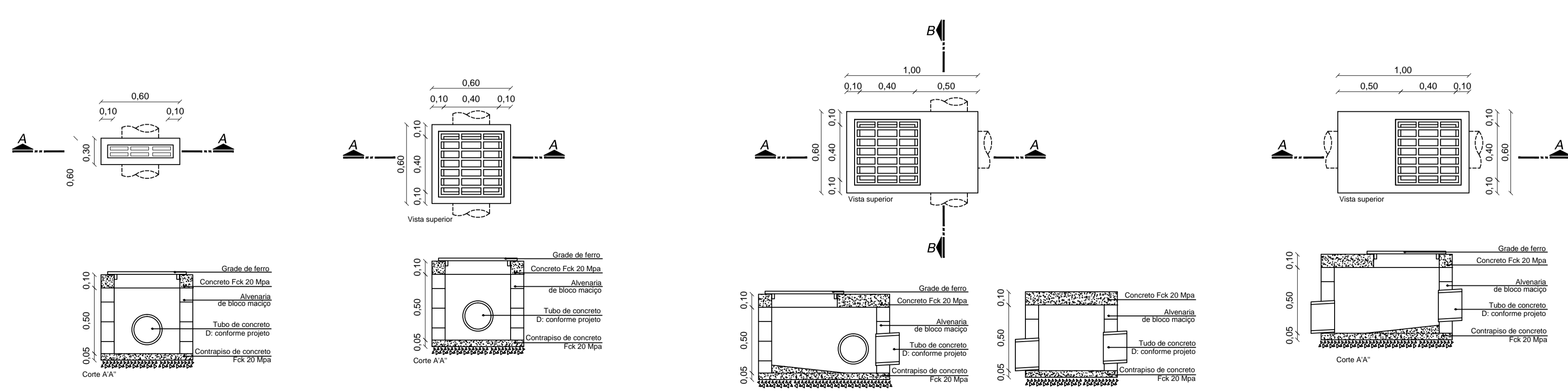
Situação
Sem escala



Detalhe do piso cimentado
S/ escala

PLANTA BAIXA DO CEMITÉRIO - Rede de Drenagem Pluvial

Escala 1:150



- LEGENDA**
- Caixa coletora - Detalhe 15
 - Boca de Lobo - Detalhe 16
 - Boca de Lobo - Detalhe 17
 - Boca de Lobo - Detalhe 18
 - tubo de concreto 100mm
 - tubo de concreto 200mm
 - Canaleta concreto 200mm

Caixa coletora - Detalhe 15
S/ escala

Caixa coletora - Detalhe 16
S/ escala

Caixa coletora - Detalhe 17
S/ escala

Caixa coletora - Detalhe 18
S/ escala

GeoNorte Projetos e Topografia

GEONORTE PROJETOS LTDA.
Av. Brasil, 79, sala 09, Centro - Xanxerê (SC) - 89820-000
www.geonorte.net.br / contato@geonorte.net.br
Telefone: (49) 3433-8176

DRENAGEM PLUVIAL DA ETAPA I - CEMITÉRIO PÚBLICO

LOCALIDADES: PERÍMETRO URBANO
MUNICÍPIO: BOM JESUS
DATA: 01/2020

ESTADO UF: SC
ESCALA: indicada

Conteúdo:
PLANTA DA REDE DE DRENAGEM PLUVIAL
DETALHES DA CAIXA COLETOIRA E DO ASSENTAMENTO DAS TUBULAÇÕES

Folha:
06/06

Proj.: **PREFEITURA MUNICIPAL DE BOM JESUS**
CNPJ: 01.551.148/001-87

Resp. Téc.: **CARLO ANTUNES DOS SANTOS**
ENGENHEIRO CIVIL
CREA-SC 123.879-1

BOM JESUS - SC
GOVERNO MUNICIPAL
Rua Pedro Bonifazi, 435 - Centro
CEP: 89824-000 - Fone: (49) 3424-0181
www.bomjesus.sc.gov.br