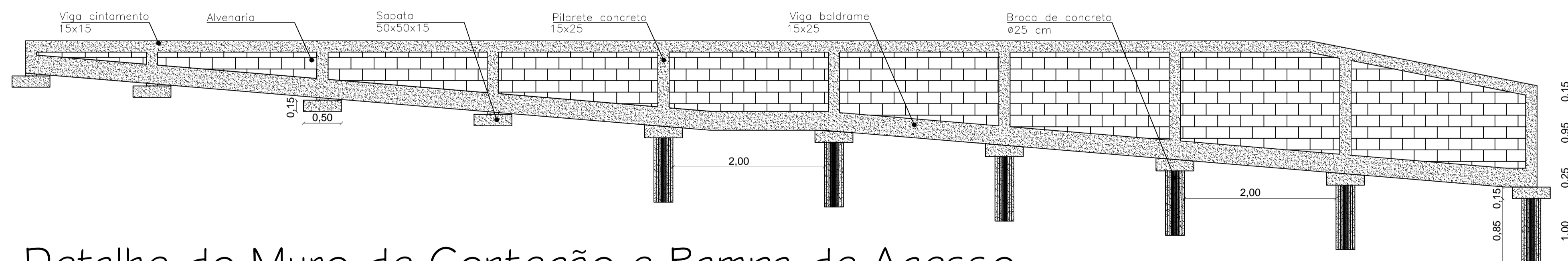
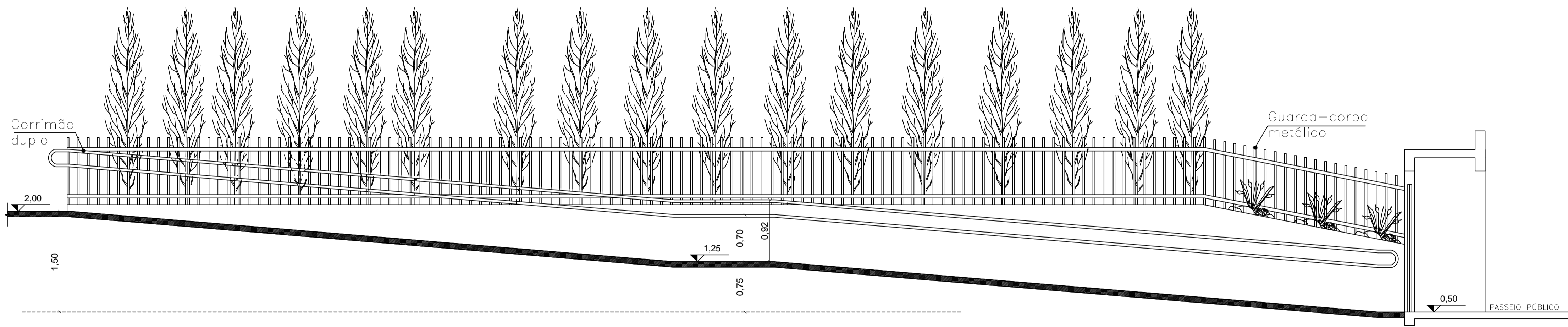
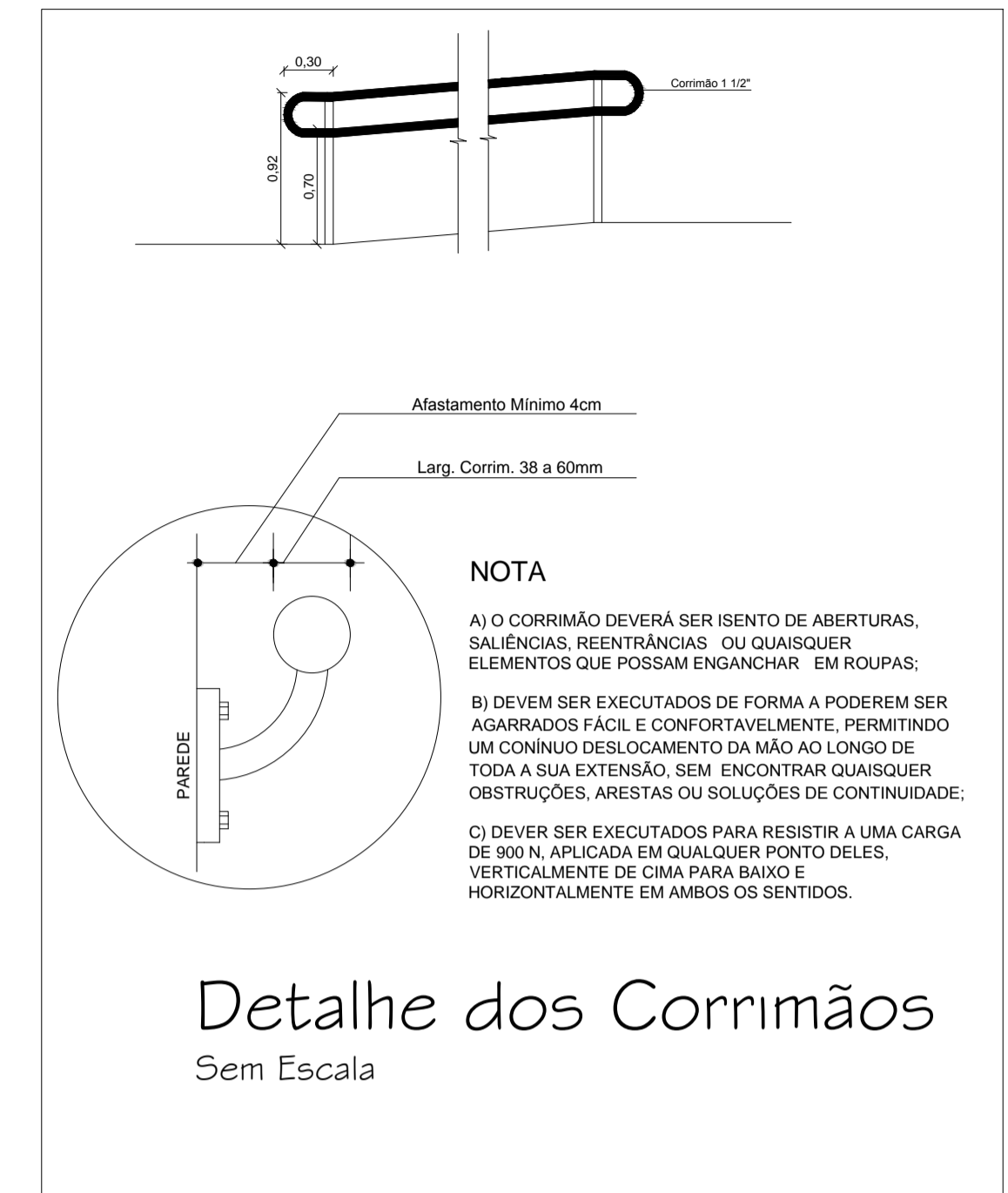
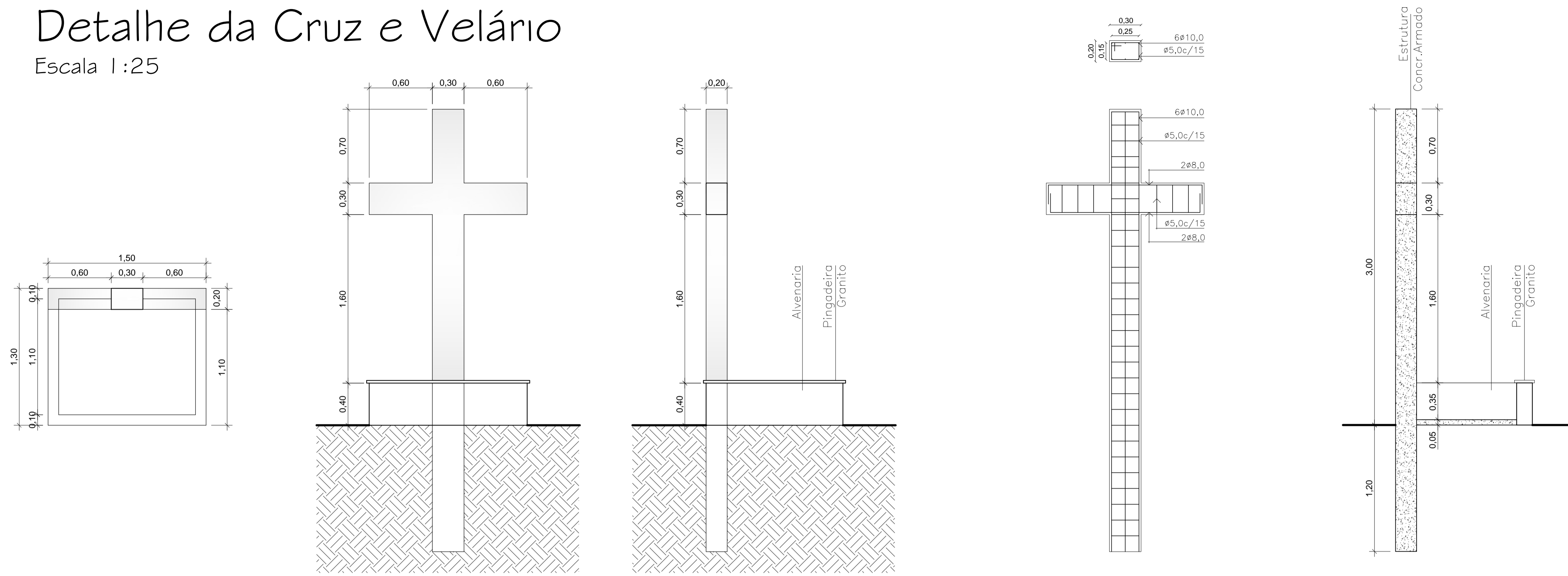


# Detalhe da Cruz e Velário

Escala 1:25



# Detalhe do Muro de Conteção e Rampa de Acesso

Escala 1:40

**GeoNorte**  
Projetos e Topografia

**GEONORTE PROJETOS LTDA.**  
Av. Brasil, 79, sala 09, Centro - Xanxerê (SC) - 89820-000  
www.geonorte.net.br / contato@geonorte.net.br  
Telefone: (49) 3433-8176

PROJETO:  
**ARQUITETÔNICO DA ETAPA I - CEMITÉRIO PÚBLICO**

LOCALIDADES: PERÍMETRO URBANO  
MUNICÍPIO: BOM JESUS  
DATA: 01/2020

ESTADO UF: SC  
ESCALA: indicada

Conteúdo:  
DETALHE DA CRUZ E VELÁRIO  
DETALHE MURO E RAMPA  
DETALHE DO CORRIMÃO

Folha:  
**03/06**

Prop.: PREFEITURA MUNICIPAL DE BOM JESUS  
CNPJ: 01.551.148/001-87

Resp. Téc.: CARLO ANTUNES DOS SANTOS  
ENGENHEIRO CIVIL  
CREA-SC 123.879-1

BOM JESUS - SC  
GOVERNO MUNICIPAL  
Rua Pedro Borrazzi, 435 - Centro  
CEP: 89824-000 - Fone: (49) 3424-0181  
www.bomjesus.sc.gov.br