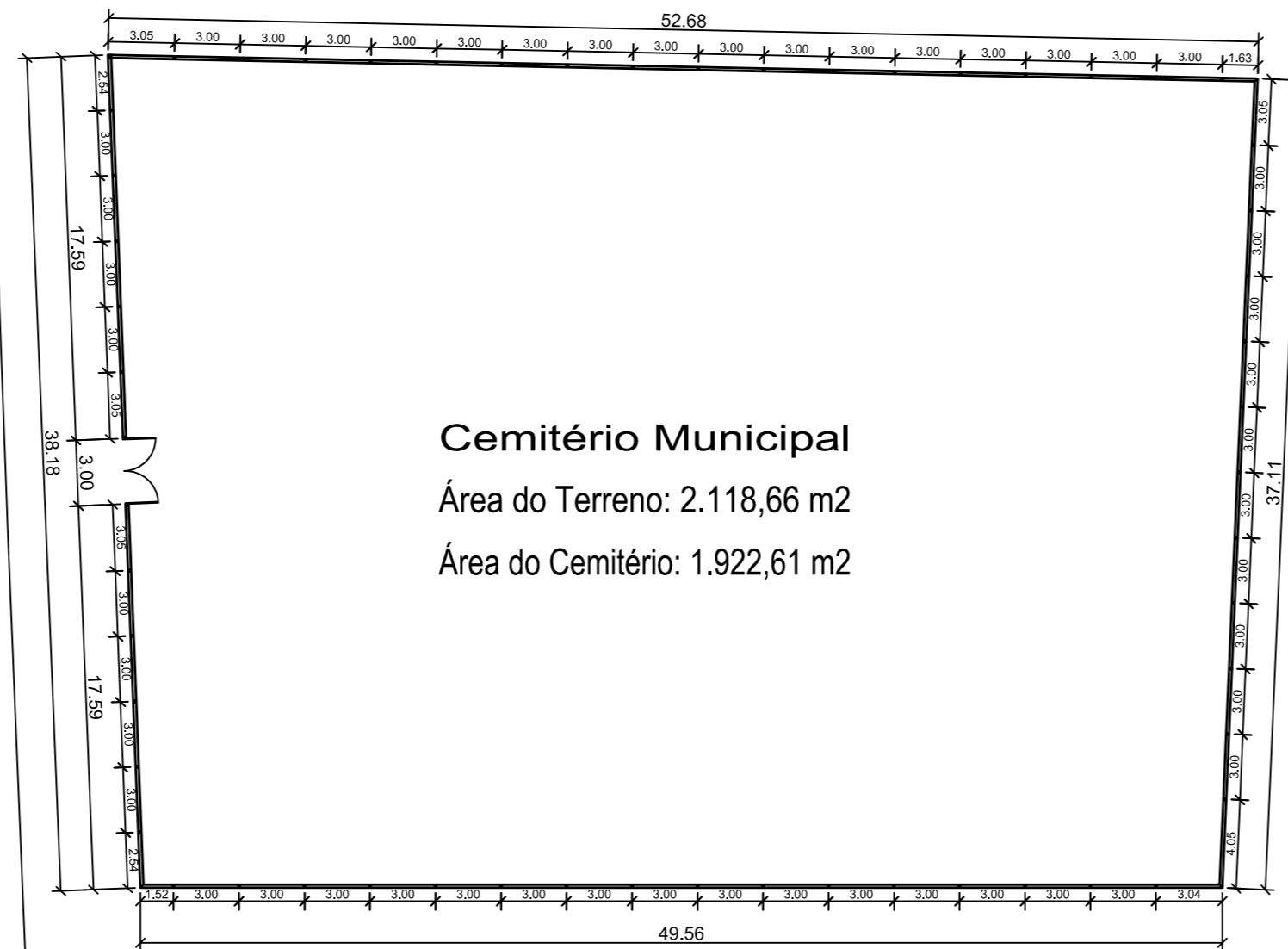
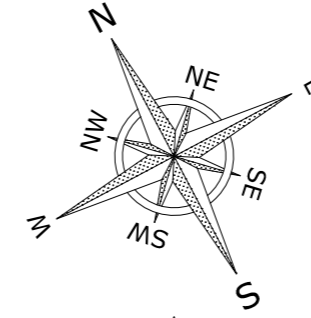


RUA VIRGILIO SABINO DA SILVA

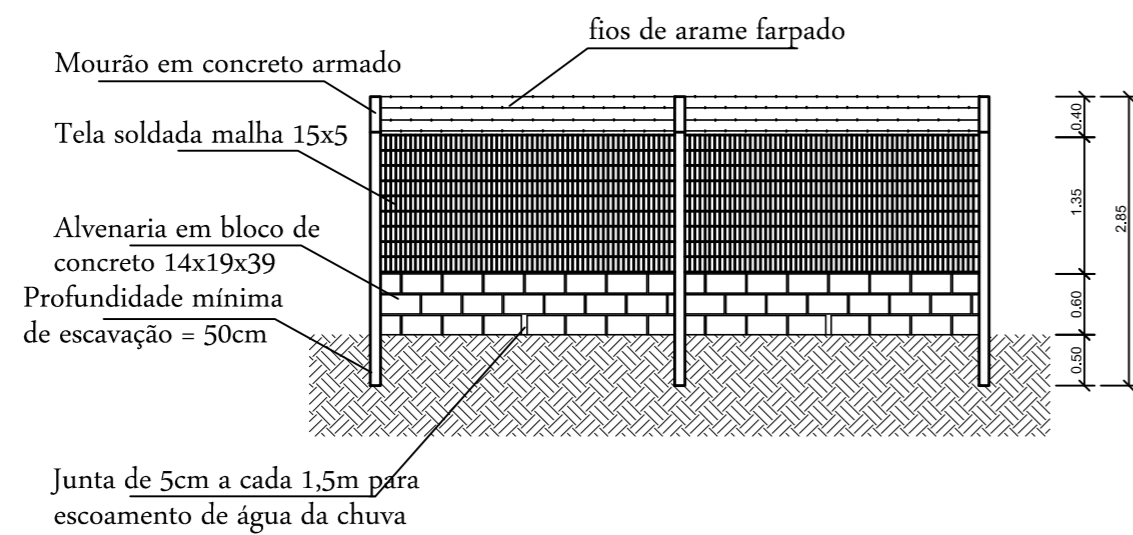


**Cemitério Municipal**  
 Área do Terreno: 2.118,66 m<sup>2</sup>  
 Área do Cemitério: 1.922,61 m<sup>2</sup>

← Para Xanxerê SC - 155 Para Abelardo Luz ->

Além das informações apresentadas neste projeto, deverão ser rigorosamente seguidas todas as especificações que constam no memorial descritivo da obra

Planta dos muros do cemitério



Detalhe Genérico dos Muros e Cercas

**Observações:**

- a) Os mourões devem ser fixados no solo a uma profundidade mínima de 50cm, e posteriormente o solo deve ser devidamente compactado, garantindo assim a sustentação do mourão.
- b) Os muros seguirão o alinhamento conforme o desnível do terreno.
- c) Como a alvenaria ficará "à vista" é importante que o assentamento esteja perfeitamente alinhado, nivelado, com fugas homogêneas e que as rebarbas da argamassa de assentamento sejam removidas cuidadosamente.
- d) Qualquer dúvida na execução dos serviços deverá ser solucionada junto ao engenheiro da prefeitura municipal de Bom Jesus.

**PROJETO DE REFORMA**

**CEMITÉRIO PÚBLICO MUNICIPAL**



Av. Brasil, nº 79, It. 09, Centro, Xanxerê - SC, CEP 89820-000  
 CREA-SC: 047185-4 / (49) 3433-8176 / e-mail: contato@geonorte.net.br

Prancha:  
**ÚNICA**

Descrição:  
Projeto de reforma dos muros do cemitério público municipal

Conteúdo:  
- Locação dos muros  
- Detalhamento

Proprietário:  
Prefeitura Mun. de Bom Jesus (SC)  
CNPJ: 01.551.148/0001-87

Área do terreno:  
2.118,66m<sup>2</sup>

Projeto:  
Engº Civil Carlo Antunes dos Santos  
CREA-SC: 123.879-1

Área Construída:  
0,00m<sup>2</sup>

Endereço:  
Rua Virgílio Sabino da Silva  
Centro, Bom Jesus (SC)

Matr. Registro de Imóveis:  
00.000

Data:  
OUT/2019