DETALHAMENTO SINALIZAÇÃO

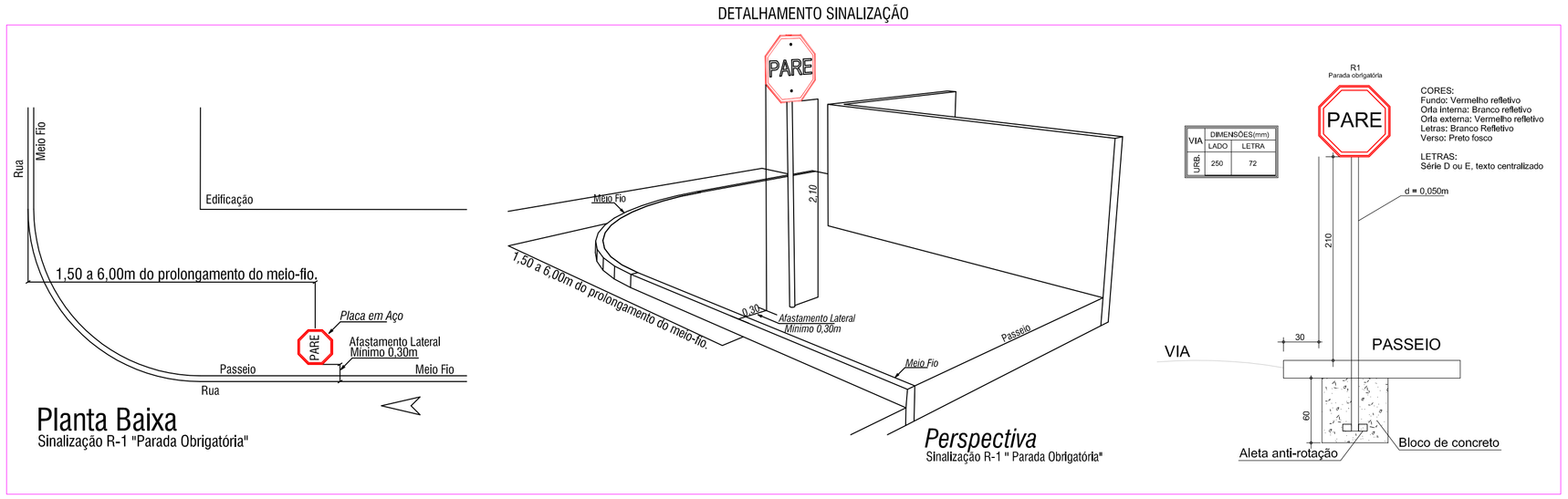

VIA	DIMENSÕES(mm)	
	LADO	LETRA
URB.	250	72

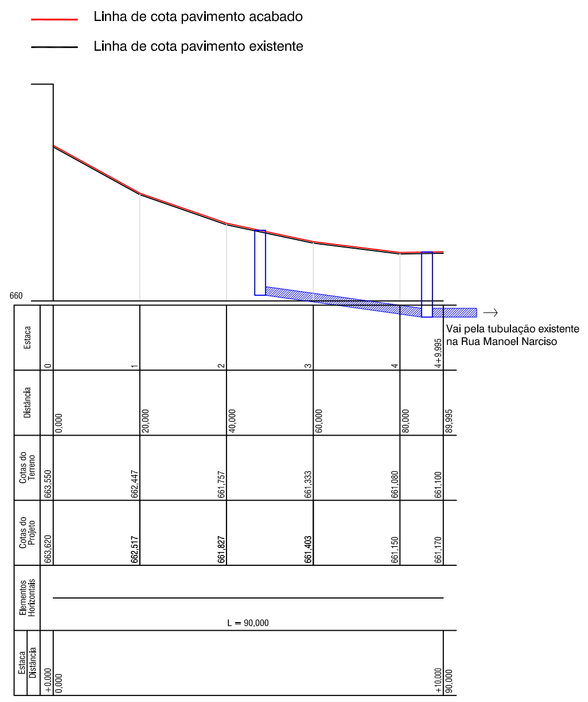

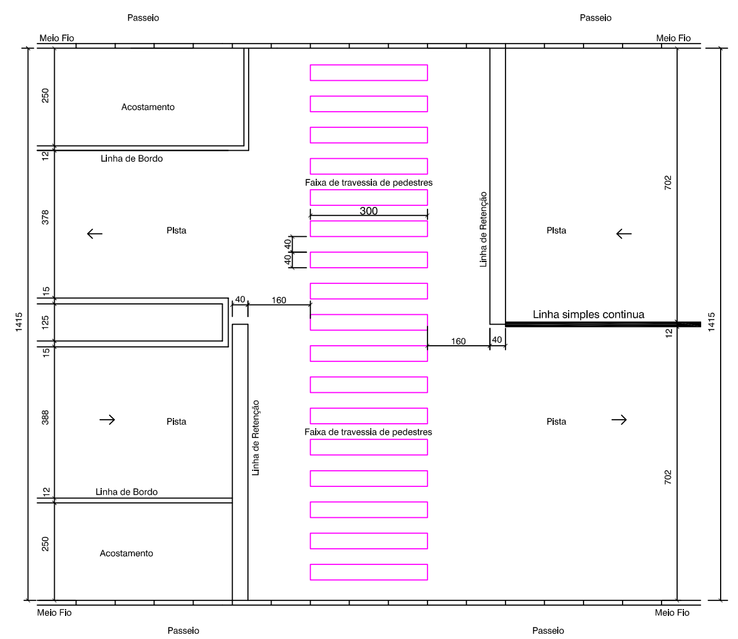

DETALHAMENTO - SINALIZAÇÃO HORIZONTAL
Sem escala

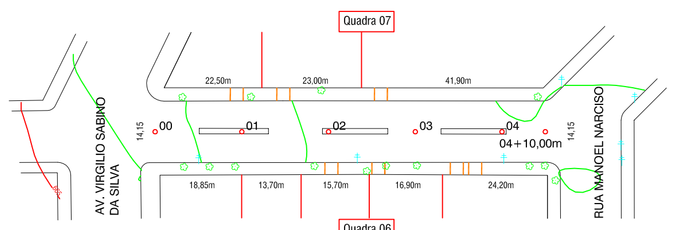

Planta Baixa Situação Atual/Curvas de Nível

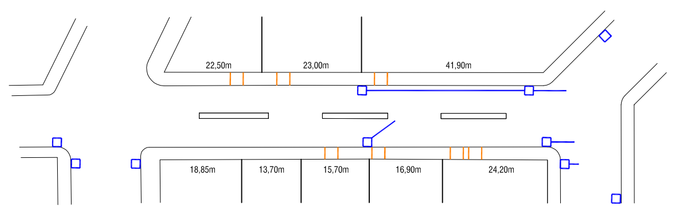

Planta Baixa Drenagem

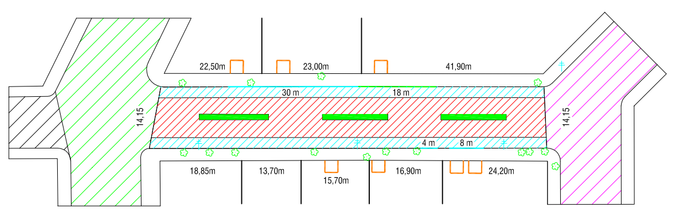

Planta Baixa Pavimentação

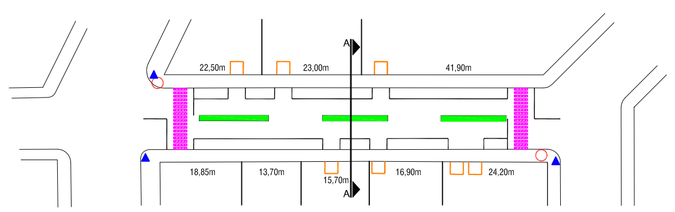

Planta Baixa Sinalização

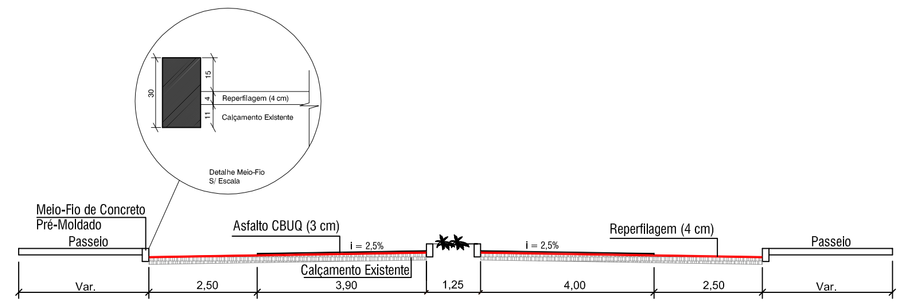

CORTE AA"
S/ Escala

LEGENDA

- Boca de Lobo e Drenagem a Executar
- Boca de Lobo e Drenagem Existente
- Trecho a Pavimentar (Reperfilagem e Capa)
- Trecho a Pavimentar (Reperfilagem)
- Asfalto existente
- Calçamento Existente
- Asfalto a Pavimentar previsto em outra Rua
- Pavimentação em Terra
- Poste ou árvore a relocar ou remover
- Poste ou árvore existente a manter
- Faixa de Pedestres 3.00m X 0,40m
- Placa de Sinalização tipo Pare Existente
- Placa de Sinalização tipo Pare a Implantar
- Placa de Identificação de Rua a Implantar
- Placa de Identificação de Rua a Existente
- Rampa de concreto para PNE a ser executada futuramente
- Entrada de Veículos
- Meio fio a realinhar
- Meio fio a remover e substituir

ELEMENTO	QUANTIDADE
Reperfilagem	1.221,00 m2
Capa asfáltica	771,00 m2
Meio Fio - Realinhar	18,00 m
Meio Fio - Substituir	42,00 m

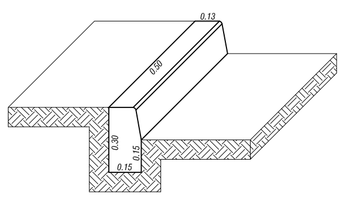

Detalhe Meio-Fio Pré - Moldado
Escala 1/20

AMAI
ASSOCIAÇÃO DOS MUNICÍPIOS DO ALTO IRANI

OBRA: PAVIMENTAÇÃO ASFÁLTICA (RUA VALDEMAR SILVEIRA)			
MUNICÍPIO: BOM JESUS	ESCALA: H: 1/1000 V: 1/200	DATA: 06/2018	DESENHO:
LOCAL: Cidade	ARQUIVO: 2017 RUA VALDEMAR SILVEIRA.dwg		
PROPRIETÁRIO: Municipio de Bom Jesus	RESP. LEVANTAMENTO:	RESP. TÉCNICO:	