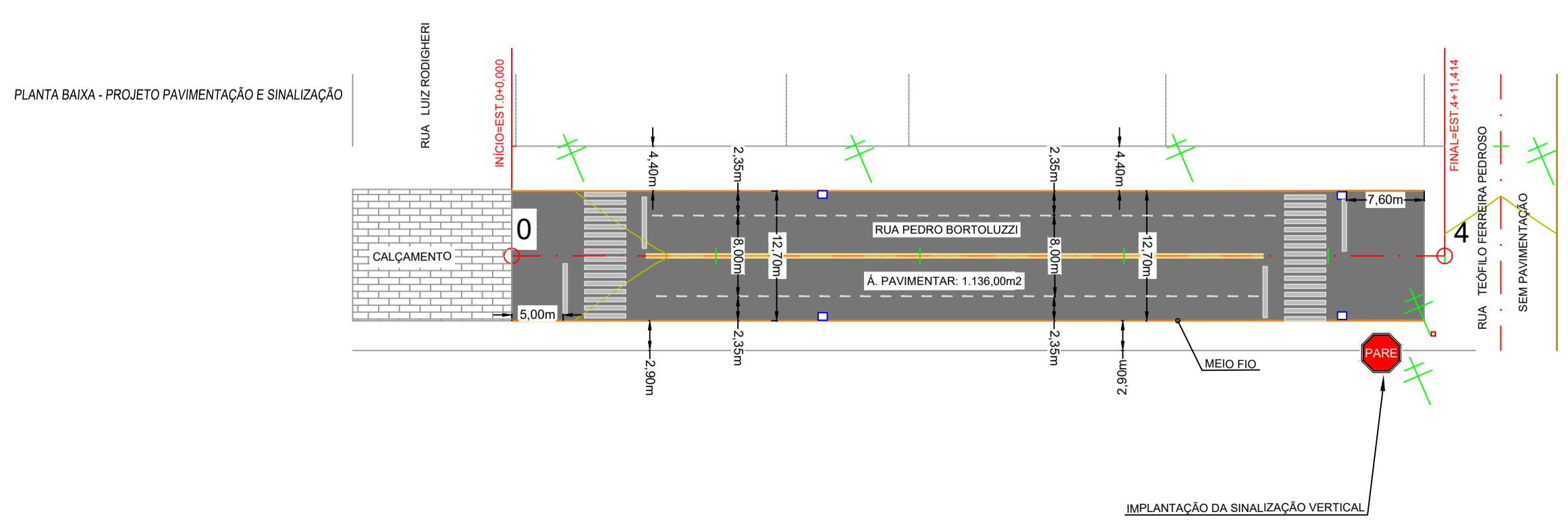
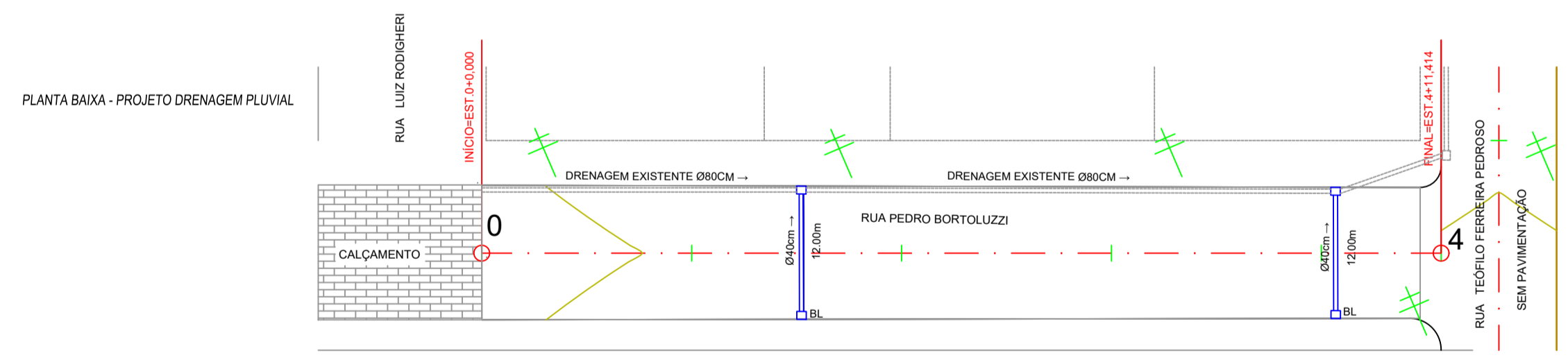
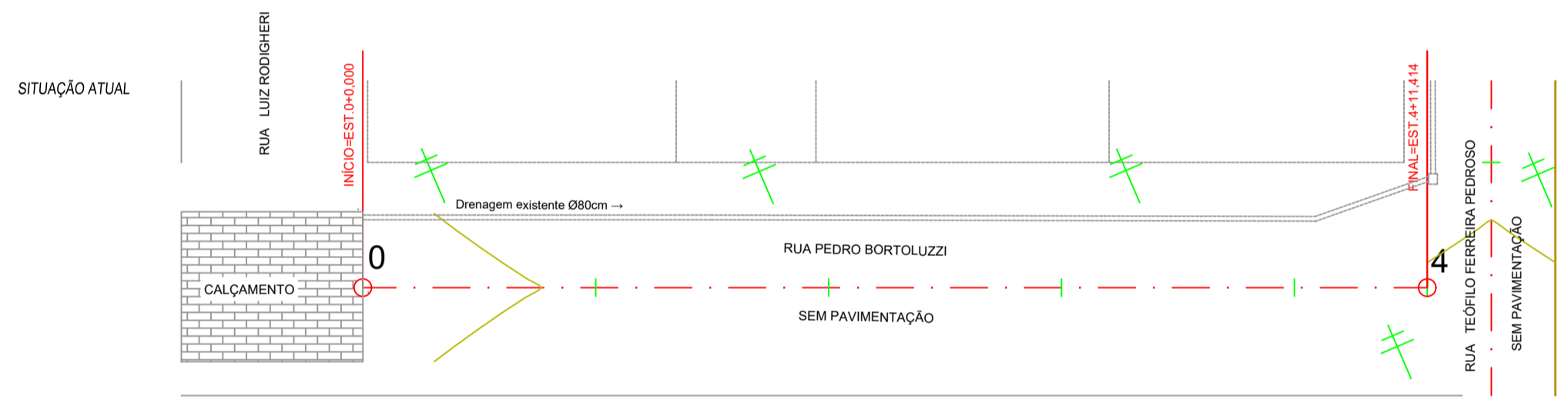
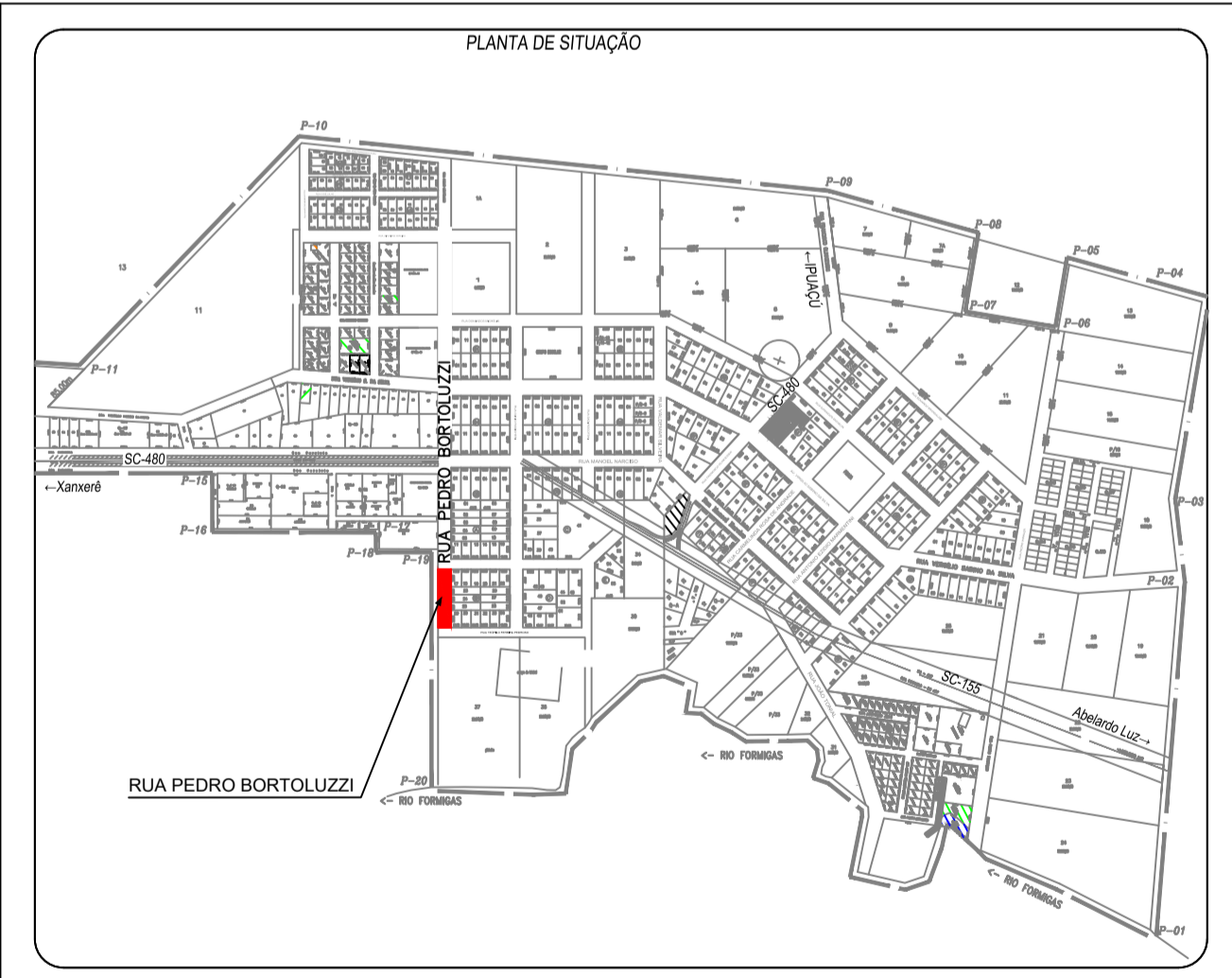
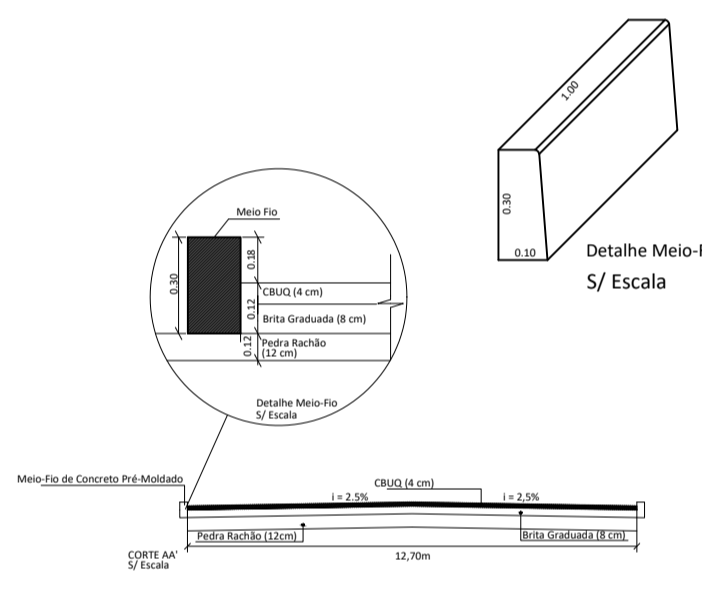
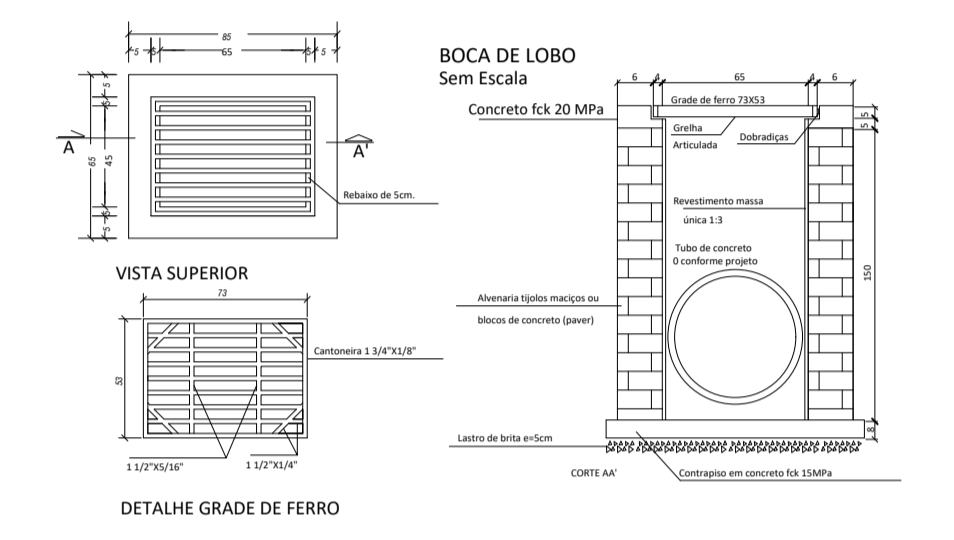
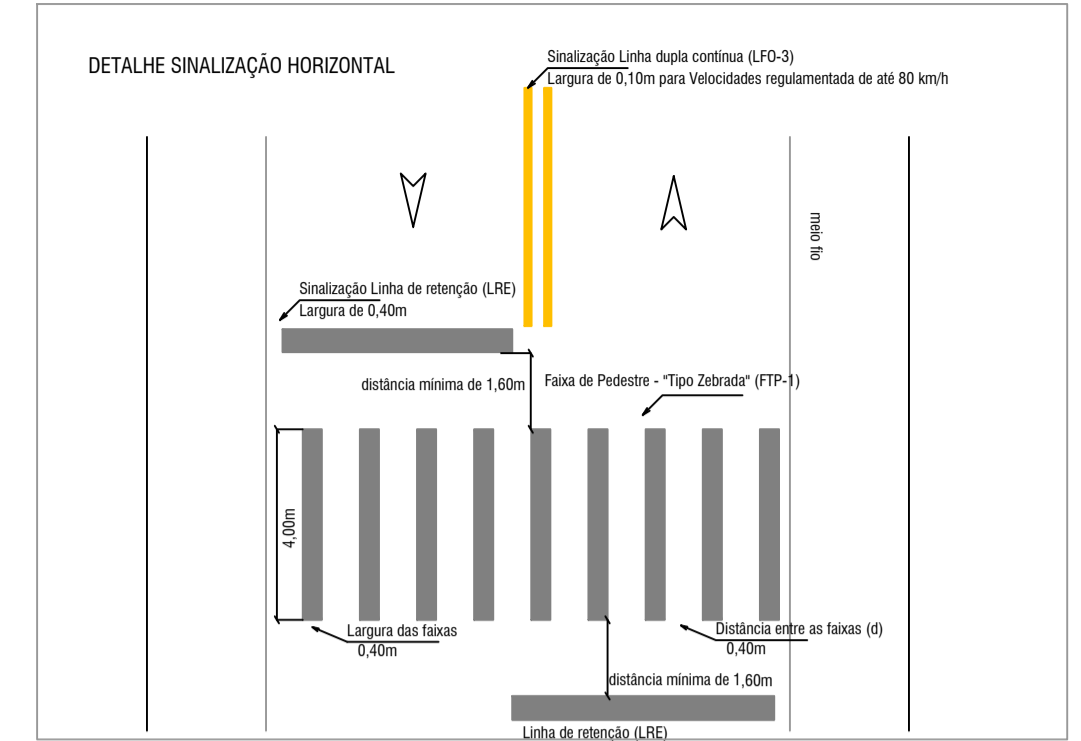
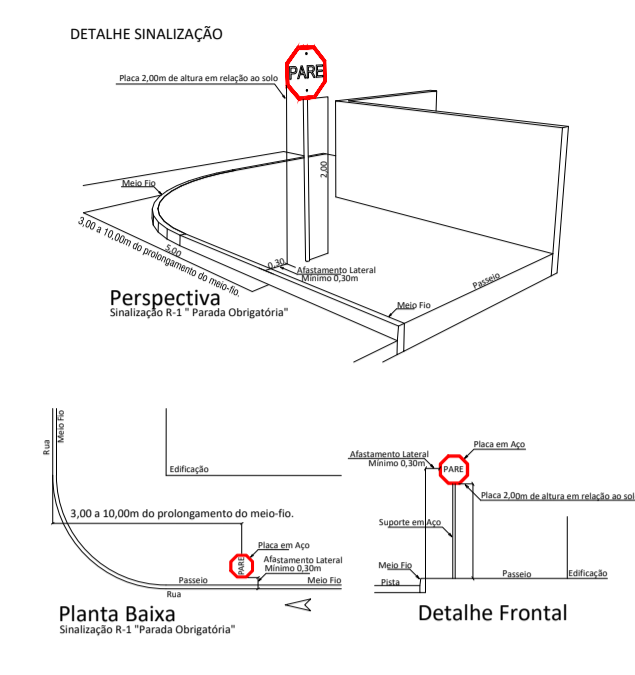


ESTACIONAMENTO	0	1	2	3	4	5
COTAS TERRENO/PROJETO	658.62 658.608	657.91 658.208	657.78 657.890	657.78 657.845	657.75 658.803	
ESTACIONAMENTO	0	1	2	3	4	5
QUILOMETRAGEM						
PLANIMETRIA	TANGENTE L=91.241					



LEGENDA

GRAMA	BOCA DE LOBO
CALÇADA DE CONCRETO	BOCA DE LOBO EXISTENTE
PISO PODOTÁTIL DIRECIONAL	EIXO
PISO PODOTÁTIL DE ADVERTÊNCIA	FAIXA DE PEDESTRE
MEIO FIO	PAVIMENTAÇÃO ASFÁLTICA
MEIO FIO REBAIXADO	PAVIMENTAÇÃO EM CALÇAMENTO
TUBULAÇÃO DE DRENAGEM	POSTE DE REDE ELÉTRICA



**PROJETO DE PAVIMENTAÇÃO**

Folha: **Única**

RUA: RUA PEDRO BORTOLUZZI  
MUNICÍPIO(S): BOM JESUS  
DATA: 04/2022

ESTADO UF: SC  
ESCALA: 1:500

Prop.: PREFEITURA MUNICIPAL DE BOM JESUS

Resp. Téc.: CARLOS ALEXANDRE ROMANI  
ENGENHEIRO AGRIMENSOR  
CREA-SC 172.521-8

BOM JESUS - SC  
GOVERNO MUNICIPAL  
R. Manoel Narciso, 464 - Centro  
CEP: 89824-000 - Fone: (49) 3424-0181  
www.bomjesus.sc.gov.br