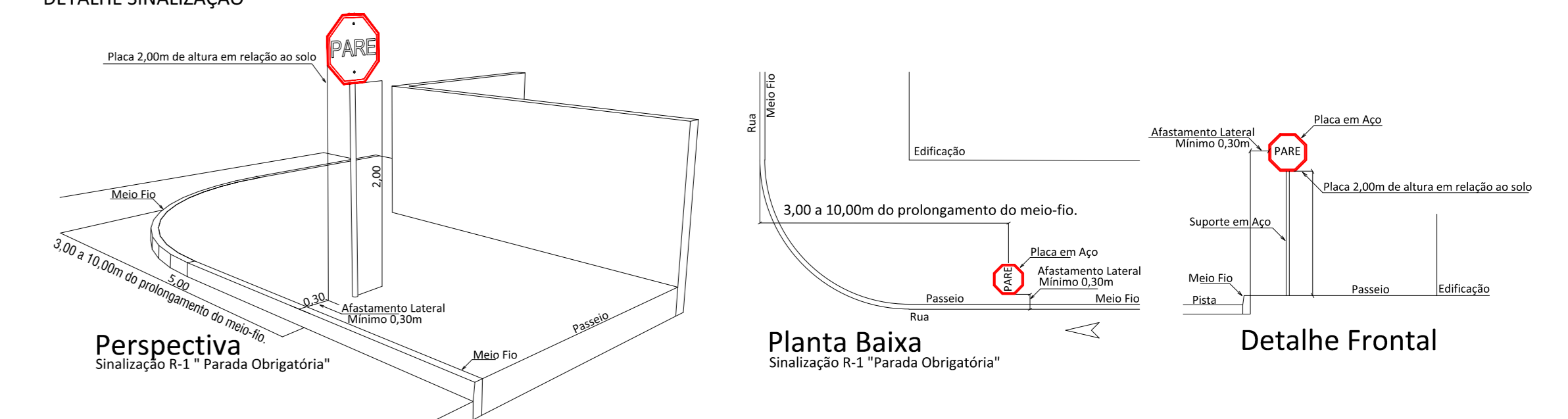
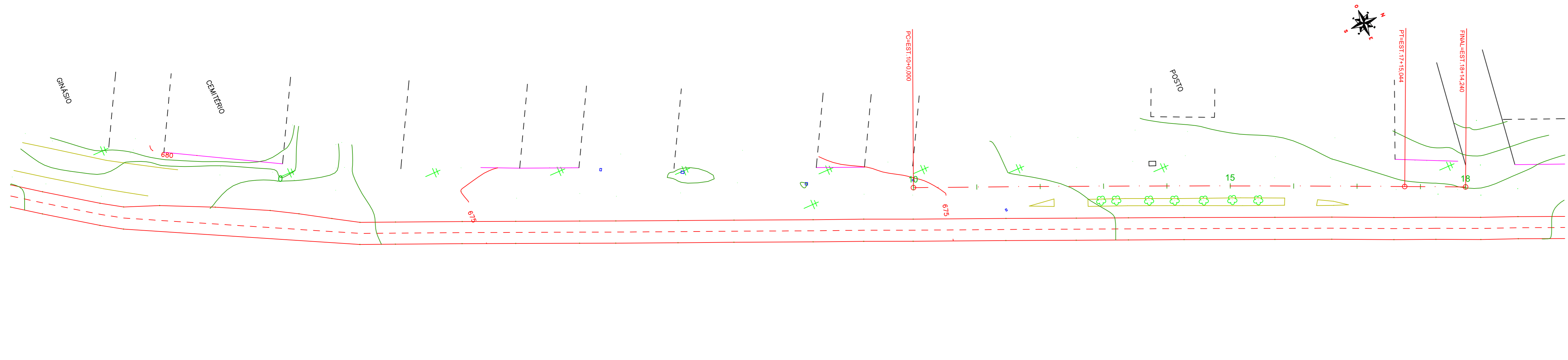


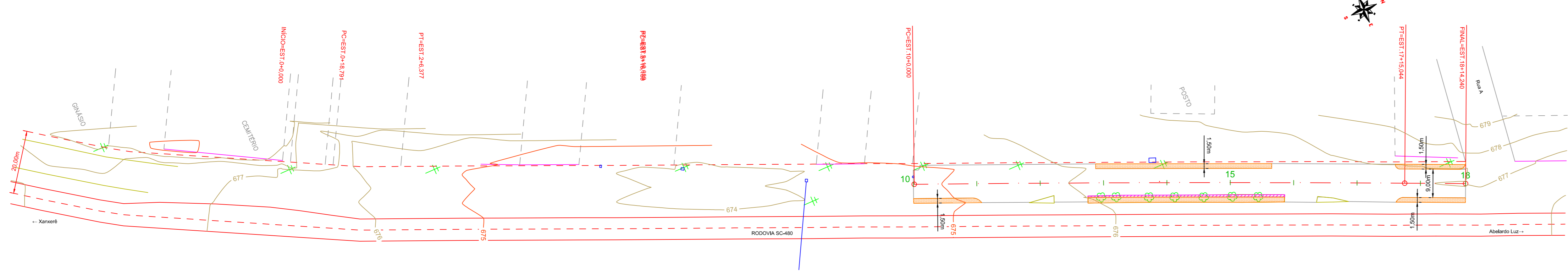
DETALHE SINALIZAÇÃO



PLANTA BAIXA - SITUAÇÃO ATUAL

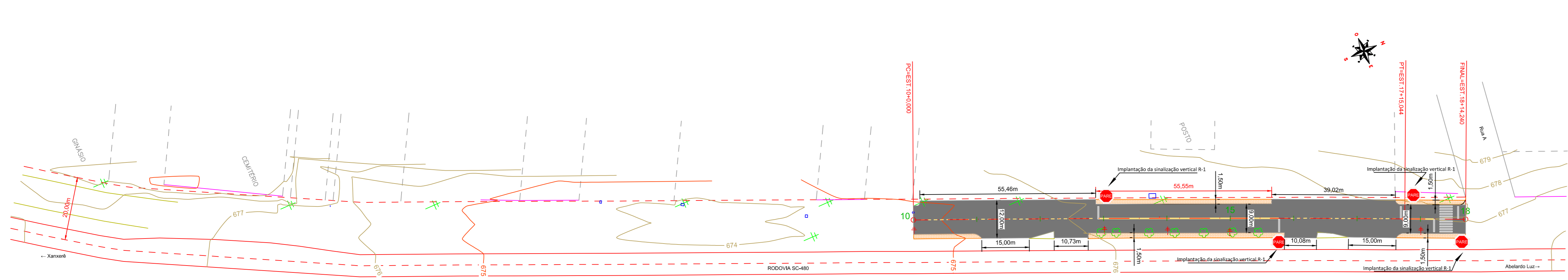


PLANTA BAIXA - PROJETO PASSEIO E DEMOLIÇÃO

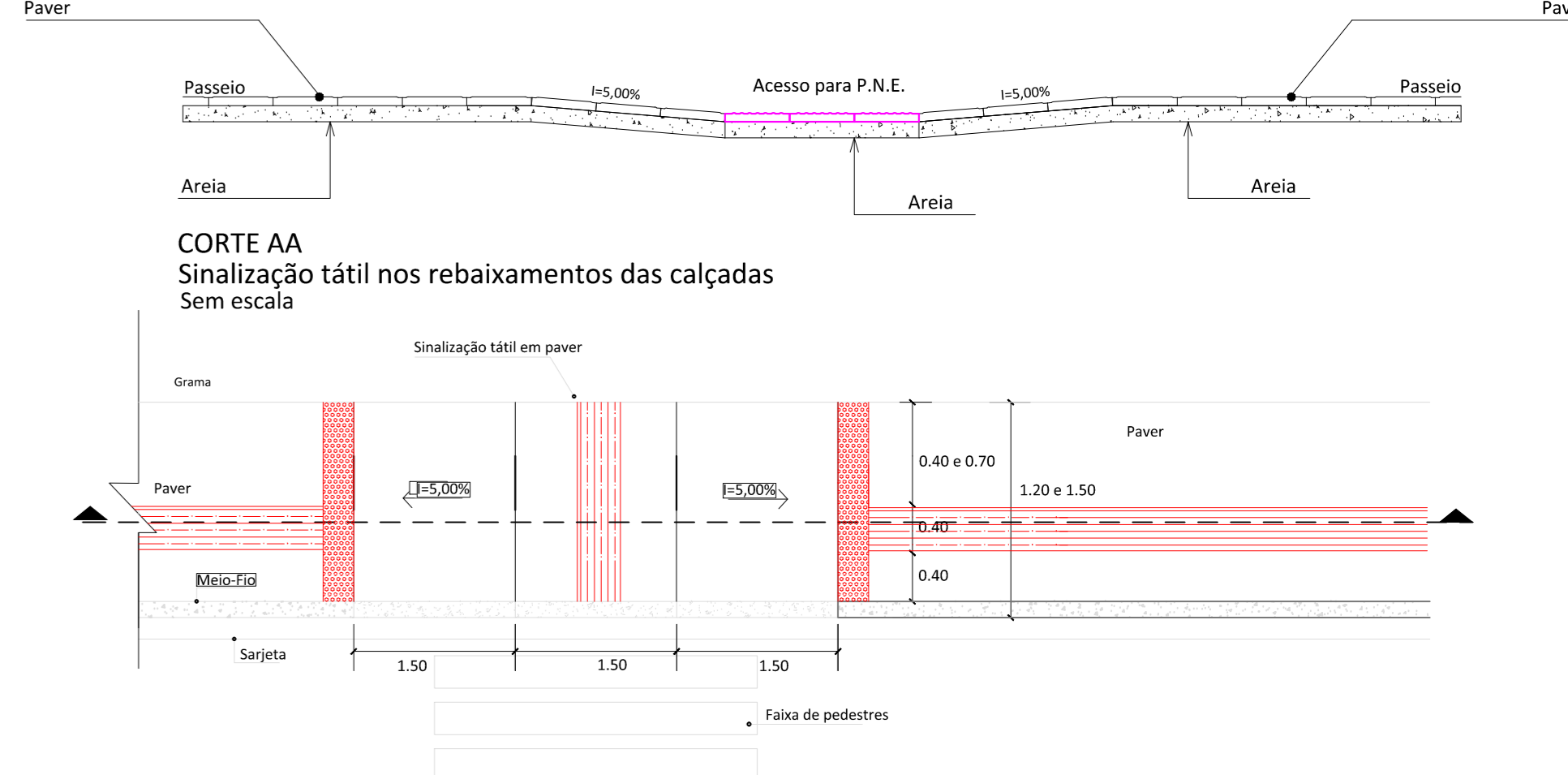
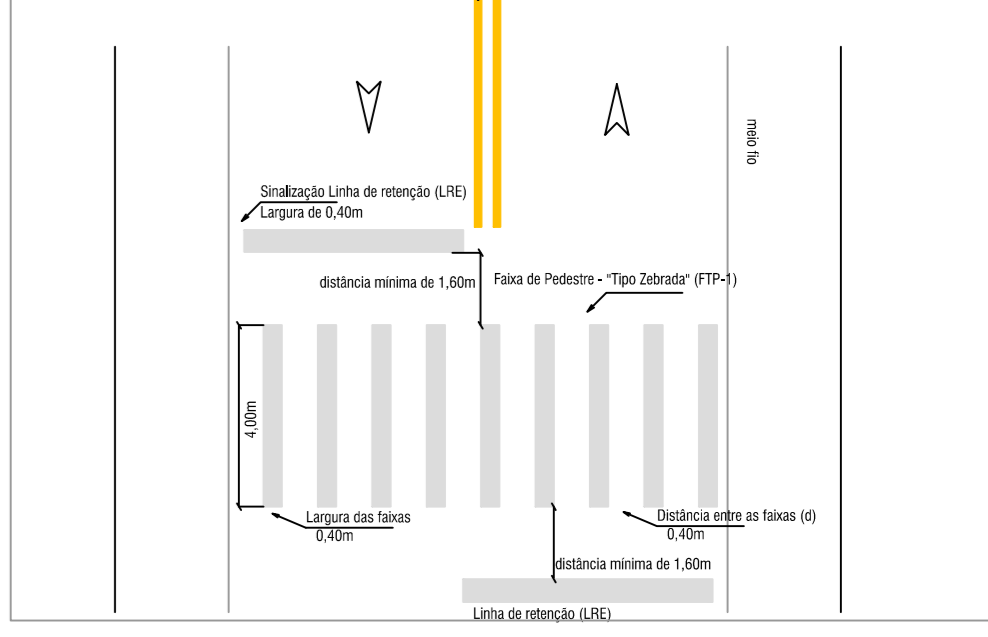


- LEGENDA
- Drenagem existente
 - Drenagem a executar
 - Demolição
 - Passeio

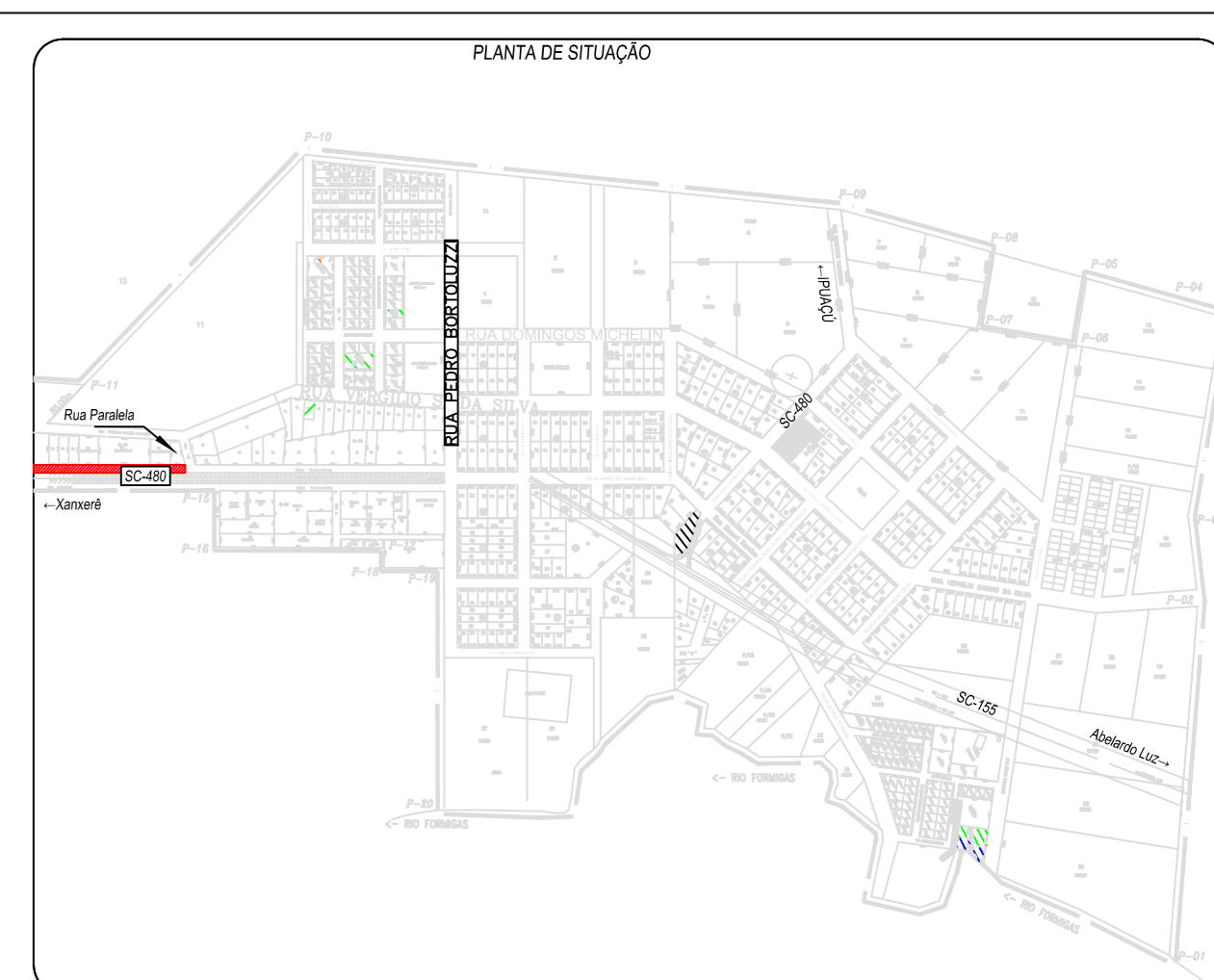
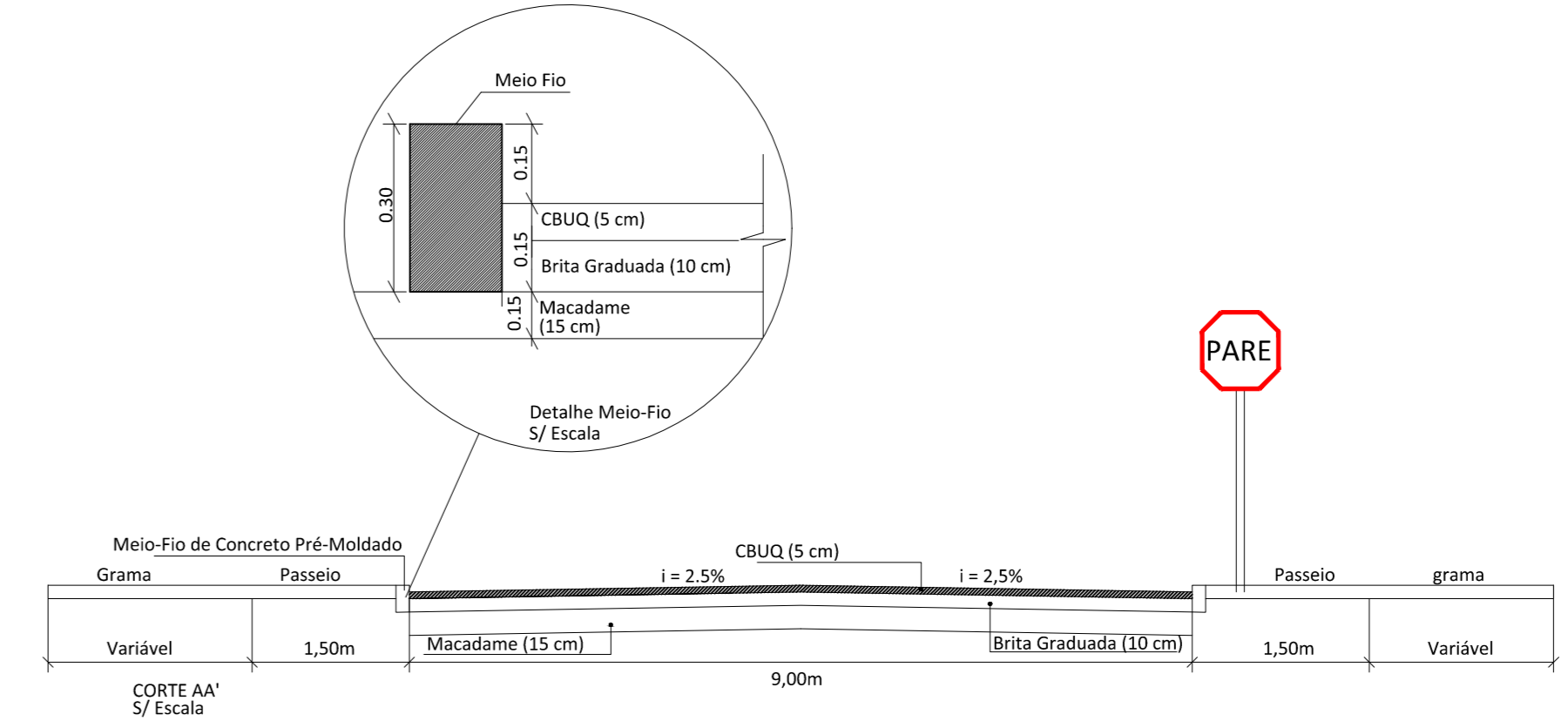
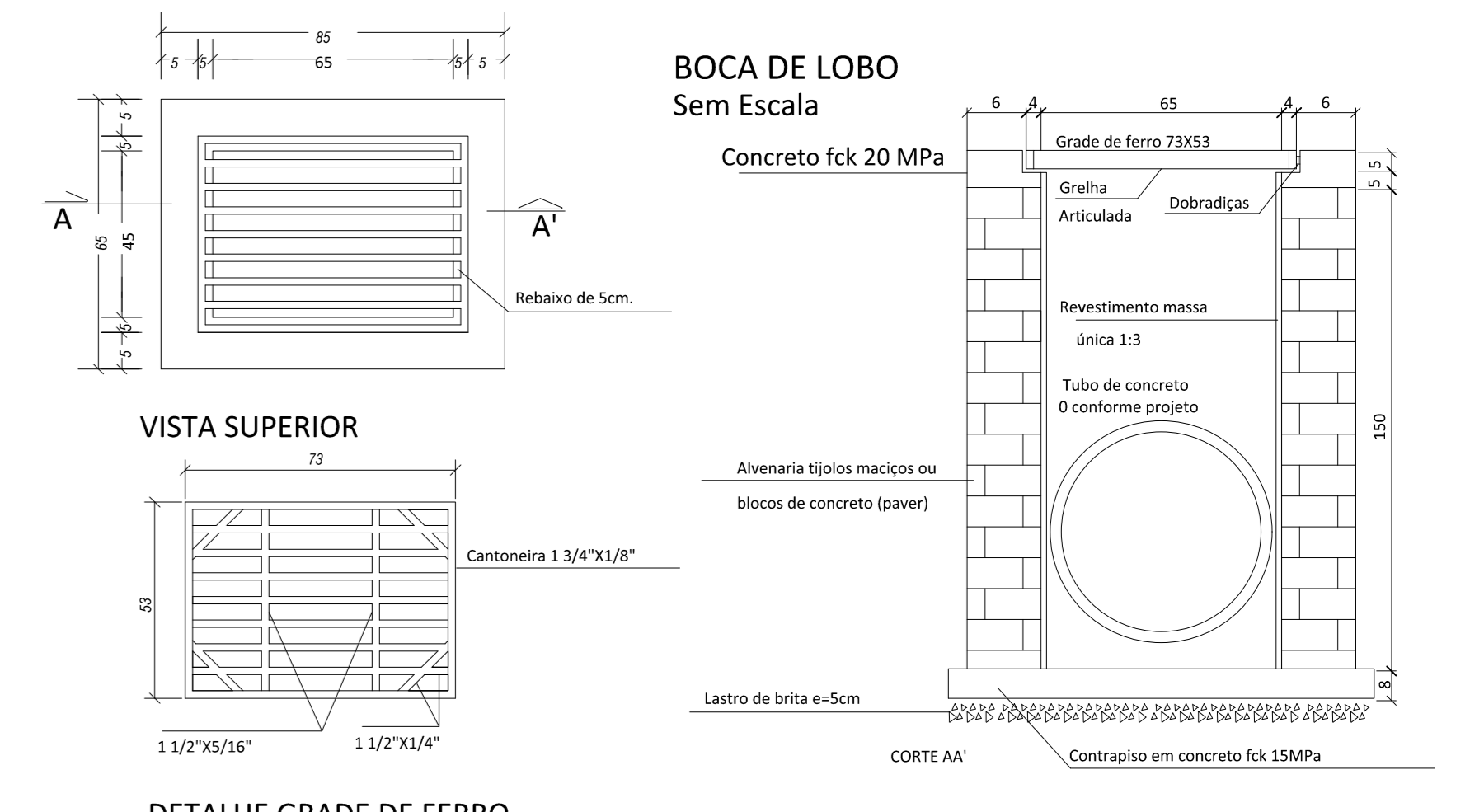
PLANTA BAIXA - PROJETO SINALIZAÇÃO E ILUMINAÇÃO



DETALHE SINALIZAÇÃO HORIZONTAL



Vista Superior Sinalização tátil nos rebassamentos das calçadas. Sem escala



PROJETO DE PAVIMENTAÇÃO

RUA: Rua Juvenal Bandeira Paralela SC-480 - Trecho entre Posto (est 10) e Rua A (est 18 + 14,240m)

MUNICÍPIO(S): BOM JESUS ESTADO UF: SC

DATA: 11/2021 ESCALA: 1:1.000

Proj: PREFEITURA MUNICIPAL DE BOM JESUS

Rep. Tec: GUILHERME STÁHELN COELHO

BOM JESUS - SC GOVERNO MUNICIPAL R. Manoel Pereira, 464 - Centro CEP: 89624-000 - Fone: (49) 3424-0181 www.bomjesus.sc.gov.br

