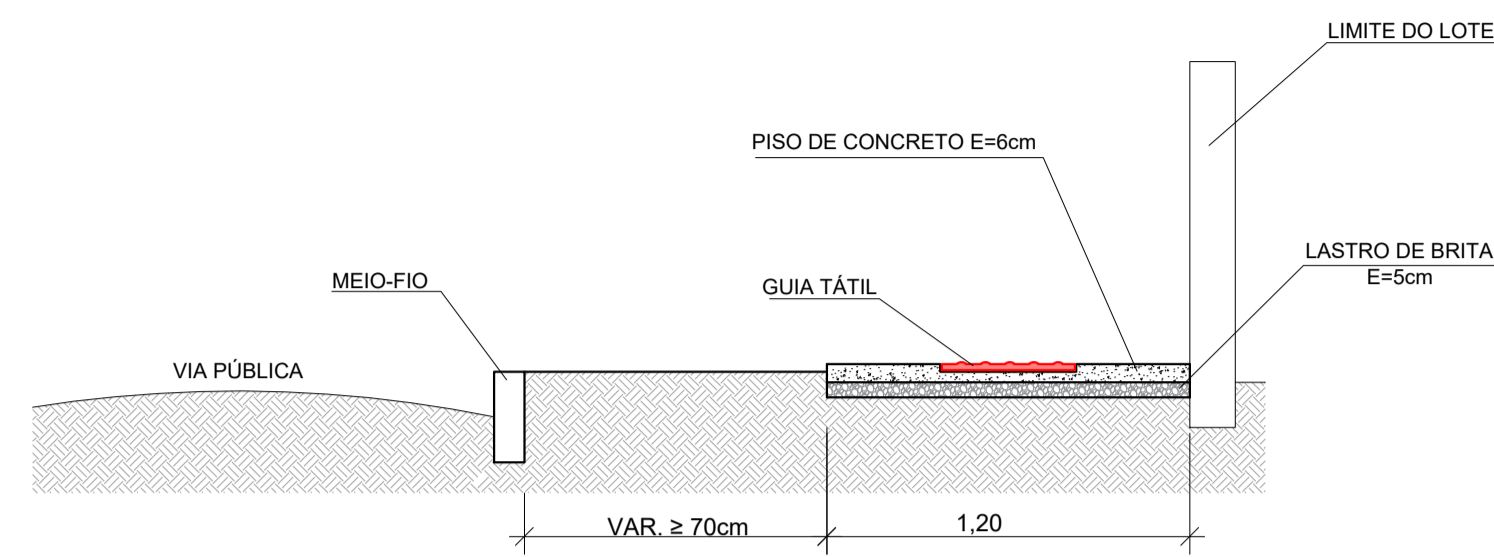
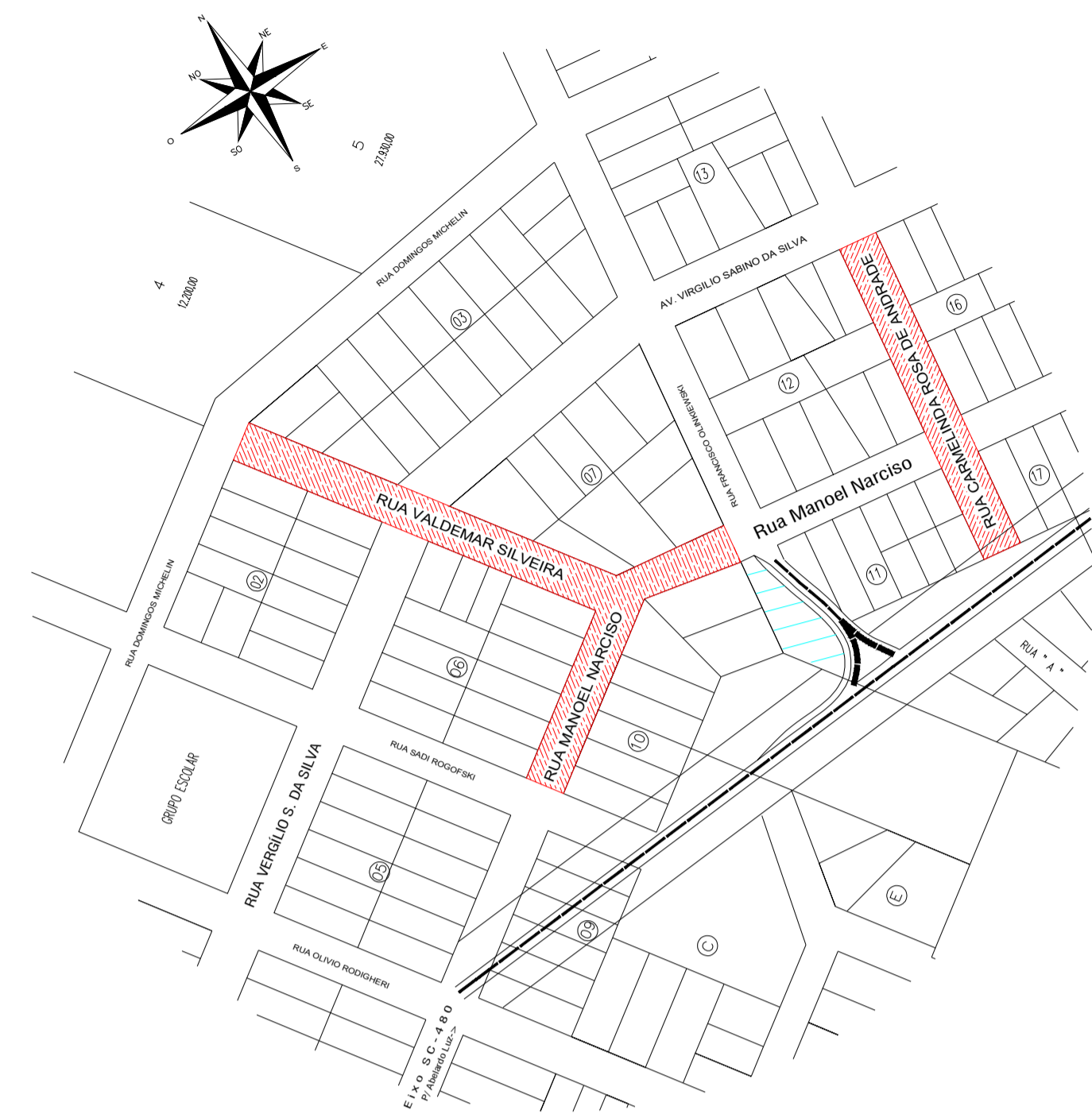


PLANTA GENÉRICA DOS PASSEIOS
ESCALA 1:25



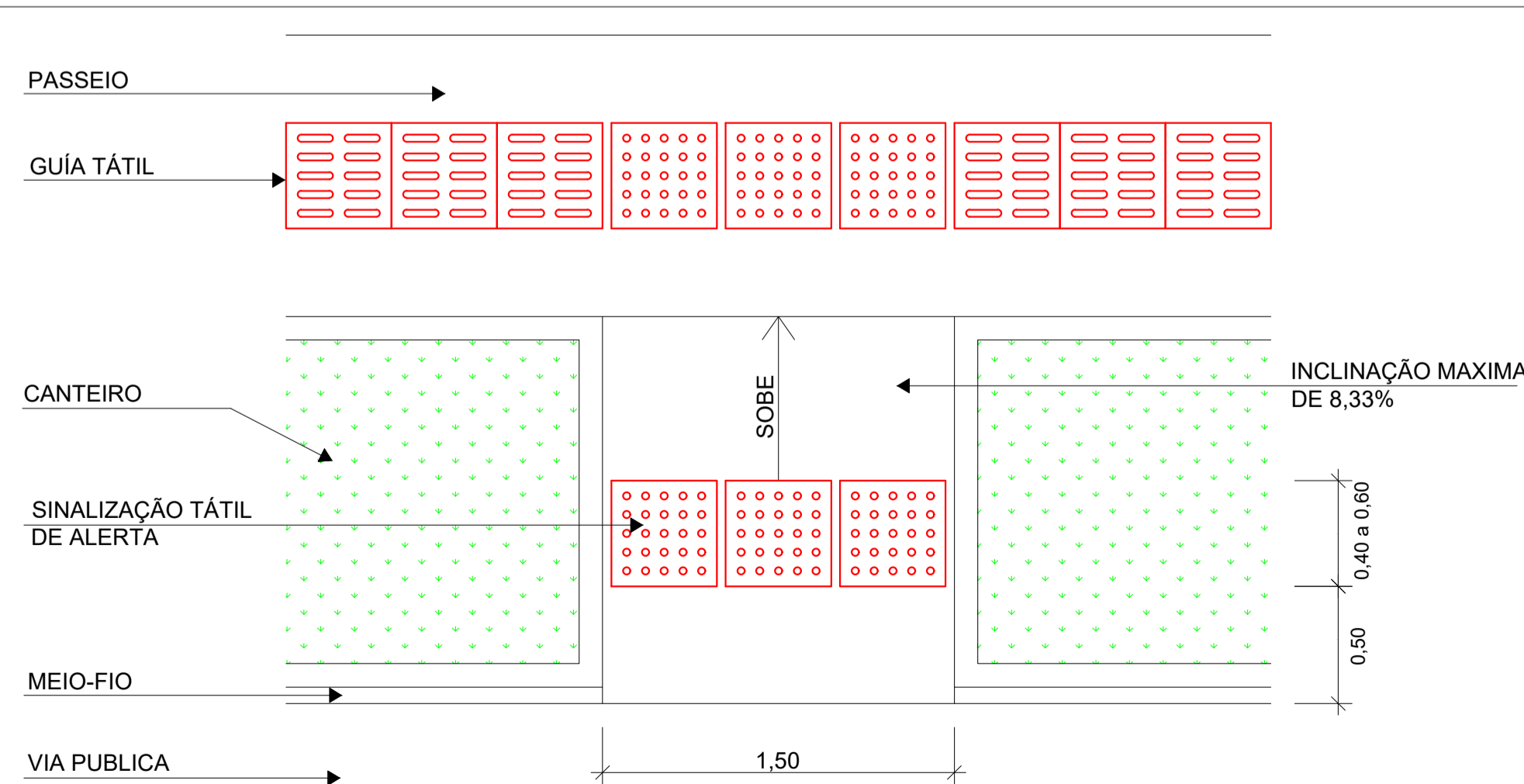
CORTE AA
ESCALA 1:25



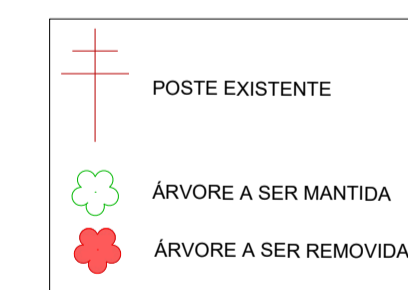
PLANTA DE LOCALIZAÇÃO DAS RUAS QUE RECEBERÃO O PASSEIO
SEM ESCALA



MAPA COM LEVANTAMENTO TOPOGRÁFICO
ESCALA 1:500



DETALHE GENÉRICO DOS REBAIXOS NO PASSEIO
ESCALA 1:25



QUANTITATIVO PASSEIOS (descontando os trechos onde já existe passeio)							
Trecho	Comprimento (m)	Largura do Passeio (m)	Nº de rampas	Volume Base (m³)	Volume Concreto (m³)	Qtz Estimada de Lajotas Tátis	Segurança
01	63,00	1,20	2	3,78	3,82	134	12
02	92,00	1,20	2	5,52	5,58	199	12
03	80,00	1,20	2	4,80	4,86	172	12
04	71,50	1,20	2	4,29	4,34	153	12
05	60,00	1,20	1	3,60	3,64	131	6
06	52,00	1,20	1	3,12	3,16	113	6
07	54,50	1,20	2	3,27	3,31	116	12
08	105,00	1,20	2	6,30	6,37	228	12
09	88,00	1,20	2	5,28	5,34	190	12
10	107,00	1,20	2	6,42	6,49	232	12
11	45,00	1,20	1	2,70	2,73	97	6
12	64,00	1,20	1	3,84	3,88	140	6
TOTAL	882,00	-	20	52,92	53,54	1905	120

GeoNorte
Projetos e Topografia

GEONORTE PROJETOS LTDA.
Av. Brasil, 79, sala 09, Centro - Xanxerê (SC) - 89820-000
www.geonorte.net.br / contato@geonorte.net.br
Telefone: (49) 3433-6176

PROJETO:
ADEQUAÇÃO DE PASSEIO PÚBLICO

LOCALIDADES:
MUNICÍPIO: Bom Jesus
DATA: 10/2020

ESTADO UF: SC
ESCALA: indicada

Conteúdo:
PLANTA DE LOCAÇÃO DAS RUAS E PASSEIOS
DETALHE DAS DOS PASSEIOS
TABELA DE QUANTIDADES

Folha:
ÚNICA

Prop.: _____
MUNICÍPIO DE BOM JESUS - SC
CNPJ: 01.551.148/0001-87

Resp. Téc.: _____
CARLO ANTUNES DOS SANTOS
ENGENHEIRO CIVIL
CREA-SC 123.879-1

